房屋分层平面图

测 量 号	201812200015	结 构	混合	套内建筑面积	402.72
房 地 号		层 数	4	分摊面积	12.32
户 号	101	层 次	1	建 筑 面 积	415.04
土地座落	石家冲办事处荣昌坪社区人民北路北门街2号（州财政局A栋办公楼）				

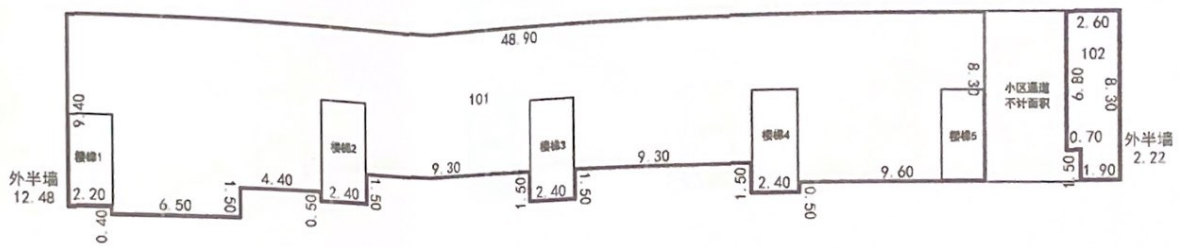

测绘成果利用专用章
吉首市不动产登记中心

湖南核工业岩土工程勘察设计研究院湘西分院

2018年12月解析法测绘界址点
绘图日期：2018年12月20日
审核日期：2018年12月22日

1:350

绘图员：刘 棒
审核员：周 军

房屋分层平面图

测 量 号	201812200015	结 构	混合	套内建筑面积	20.55
房 地 号		层 数	4	分摊面积	0.63
户 号	102	层 次	1	建 筑 面 积	21.18
土地座落	石家冲办事处荣昌坪社区人民北路北门街2号（州财政局A栋办公楼）				

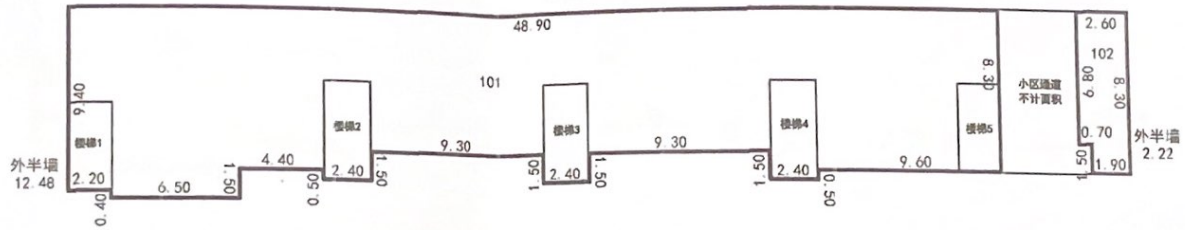

测绘成果利用专用章
吉首市不动产登记中心

湖南核工业岩土工程勘察设计研究院湘西分院

2018年12月解析法测绘界址点
绘图日期：2018年12月20日
审核日期：2018年12月22日

1:350

绘图员：刘 棒
审核员：周 军

房屋分层平面图

测 量 号	201812200015	结 构	混合	套内建筑面积	472.42
房 地 号		层 数	4	分摊面积	14.45
户 号	201	层 次	2	建 筑 面 积	486.87
土地座落	石家冲办事处荣昌坪社区人民北路北门街2号（州财政局A栋办公楼）				

北

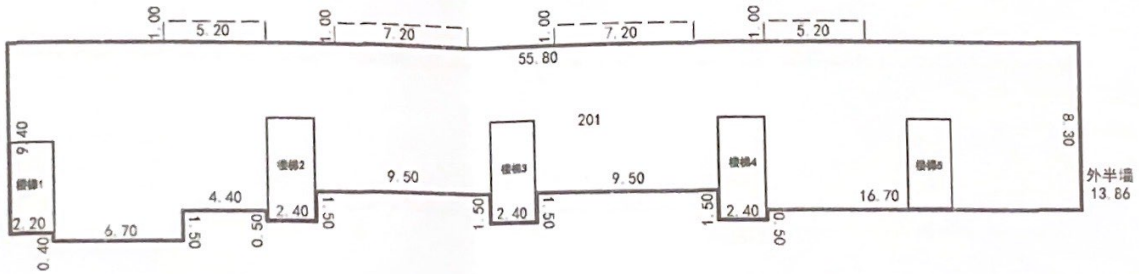

测绘成果利用专用章
吉首市不动产登记中心

湖南核工业岩土工程勘察设计研究院湘西分院

2018年12月解析法测绘界址点
绘图日期：2018年12月20日
审核日期：2018年12月22日

1:350

绘图员：刘 棒
审核员：周 军

房屋分层平面图

单位：mm²

测 量 号	201812200015	结 构	混合	套内建筑面积	472.42
房 地 号		层 数	4	分摊面积	14.45
户 号	301	层 次	3	建 筑 面 积	486.87
土地座落	石家冲办事处荣昌坪社区人民北路北门街2号（州财政局A栋办公楼）				

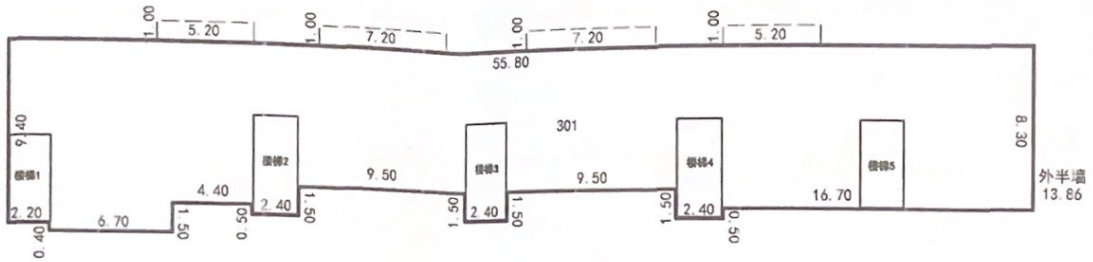

测绘成果利用专用章
吉首市不动产登记中心

湖南核工业岩土工程勘察设计研究院湘西分院

2018年12月解析法测绘界址点
绘图日期：2018年12月20日
审核日期：2018年12月22日

1:350

绘图员：刘 棒
审核员：周 军

房屋分层平面图

测量号	201812200015	结构	混合	套内建筑面积	472.42
房地号		层数	4	分摊面积	14.45
户号	401	层次	4	建筑面积	486.87
土地座落	石家冲办事处荣昌坪社区人民北路北门街2号（州财政局A栋办公楼）				

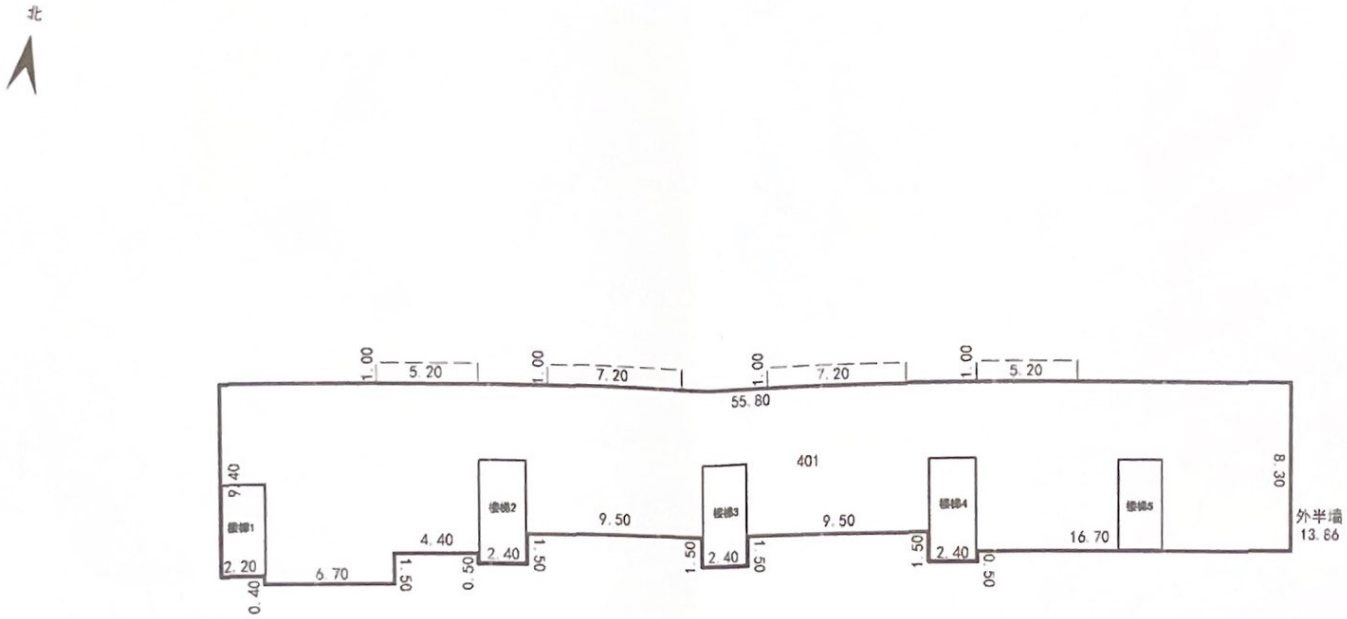

测绘成果利用专用章
吉首市不动产登记中心

湖南核工业岩土工程勘察设计研究院湘西分院

2018年12月解析法测绘界址点
绘图日期：2018年12月20日
审核日期：2018年12月22日

1:350

绘图员：刘 棒
审核员：周 军

宗地图

宗地代码：433101002005GB00058

所在图幅号：34.50-75.50

宗地面积：3935.28

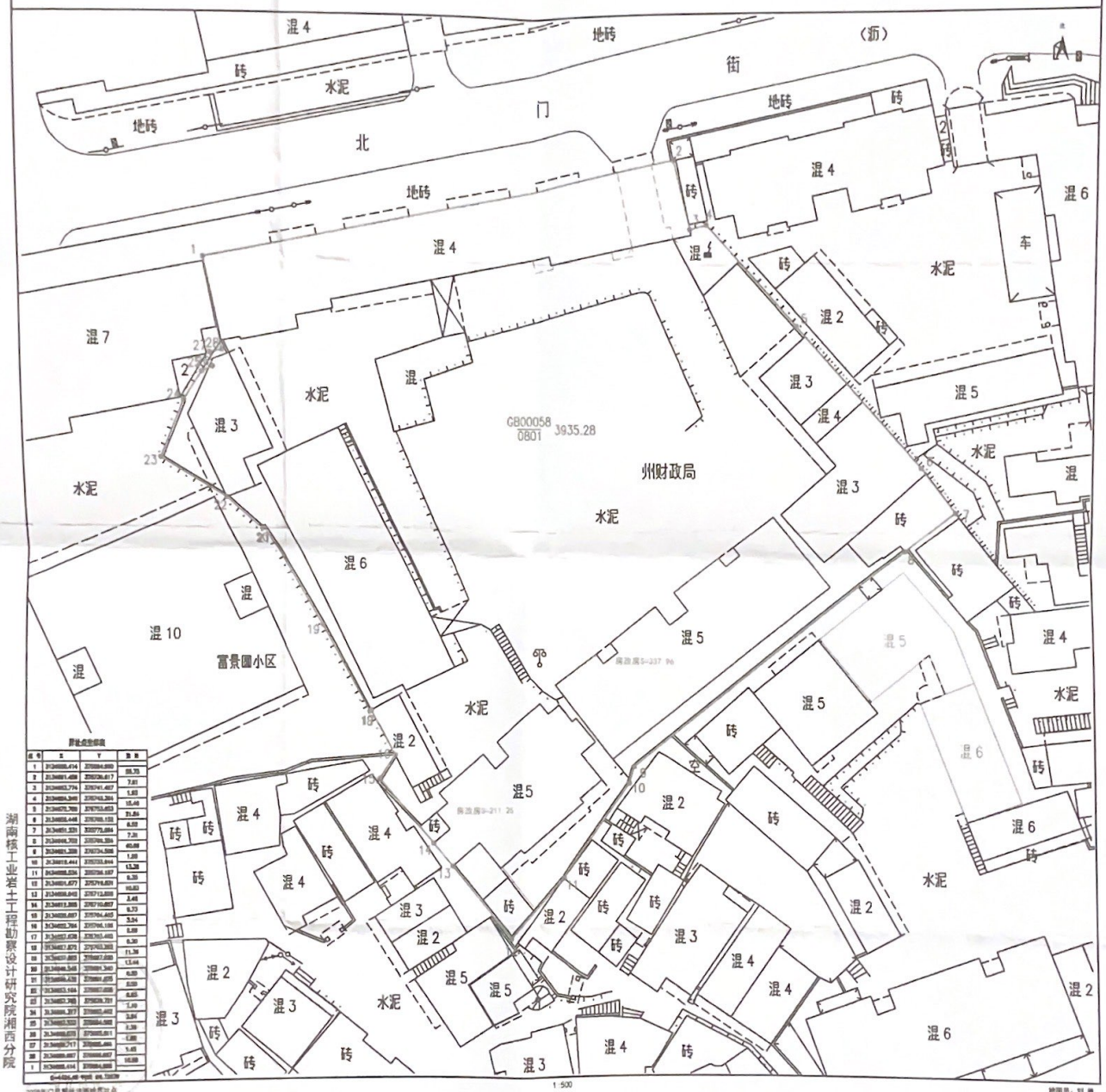

界址点坐标表

点号	X	Y	边长
1	3134005.474	37555.095	55.75
2	3134001.459	37556.617	7.01
3	3134003.774	37561.407	1.83
4	3134004.340	37562.264	15.46
5	3134015.700	37573.453	31.54
6	3134026.446	37568.132	6.53
7	3134031.331	37572.694	7.31
8	3134034.702	37576.324	40.68
9	3134025.259	37574.508	1.28
10	3134018.441	37575.844	13.38
11	3134008.534	37576.187	6.35
12	3134001.677	37579.639	10.63
13	3134000.042	37572.858	2.45
14	3134012.305	37570.857	9.73
15	3134020.087	37564.465	5.24
16	3134022.784	37566.108	2.89
17	3134027.638	37563.465	6.30
18	3134027.871	37563.363	11.36
19	3134031.895	37567.285	13.44
20	3134040.548	37569.340	6.80
21	3134040.638	37564.855	8.20
22	3134033.164	37567.058	6.65
23	3134033.365	37570.701	1.40
24	3134034.377	37569.402	3.84
25	3134033.533	37566.904	8.38
26	3134025.575	37565.011	7.88
27	3134026.717	37562.465	1.45
28	3134025.867	37560.667	10.88
1	3134005.474	37555.095	

G=4524.48 中央经线 109.75度

2020年12月审核法测绘界址点
地图日期：2020年12月28日
审核日期：2020年12月28日

地图员：刘 梅
审核员：周 毅

湖南核工业岩土工程勘察设计研究院湘西分院

测绘成果利用专用章
吉首市不动产登记中心