界 址 点 成 果 表

宗 地 号

宗 地 名 凤凰县水利局

界 址 点 坐 标

序 号	点 号	坐 标		边 长
		X (m)	Y (m)	
46	A46	3110826.381	363055.809	
47	A47	3110826.946	363055.523	0.63
48	A48	3110829.147	363054.024	2.66
49	A49	3110829.521	363054.327	0.48
50	A50	3110839.831	363052.688	10.44
51	A51	3110839.843	363052.858	0.17
52	A52	3110852.803	363051.899	13.00
53	A53	3110852.825	363052.163	0.26
1	A1	3110867.670	363051.418	14.86

制表：吴 刚　　审校：　　2021年11月11日

宗 地 图

单位：m.m²

宗地编号：

权利人：凤凰县水利局
<茶田镇>

地籍图号： 总：551.65 建83.50

点 号	边 长
A1	
	6.44
A2	
	3.67
A3	
	5.16
A4	
	7.12
A5	
	7.89
A6	
	4.65
A7	
	13.00
A8	
	6.81
A9	
	4.84
A10	
	2.03
A11	
	0.94
A12	
	1.42
A13	
	1.08
A14	
	0.69
A15	
	0.99
A16	
	0.91
A17	
	1.01
A18	
	1.10
A19	
	0.95
A20	
	1.30
A21	
	1.58
A22	
	0.95
A23	
	0.81
A24	

点 号	边 长
A24	
	1.48
A25	
	1.60
A26	
	0.91
A27	
	1.41
A28	
	0.97
A29	
	1.03
A30	
	5.03
A31	
	6.27
A32	
	6.18
A33	
	9.32
A1	

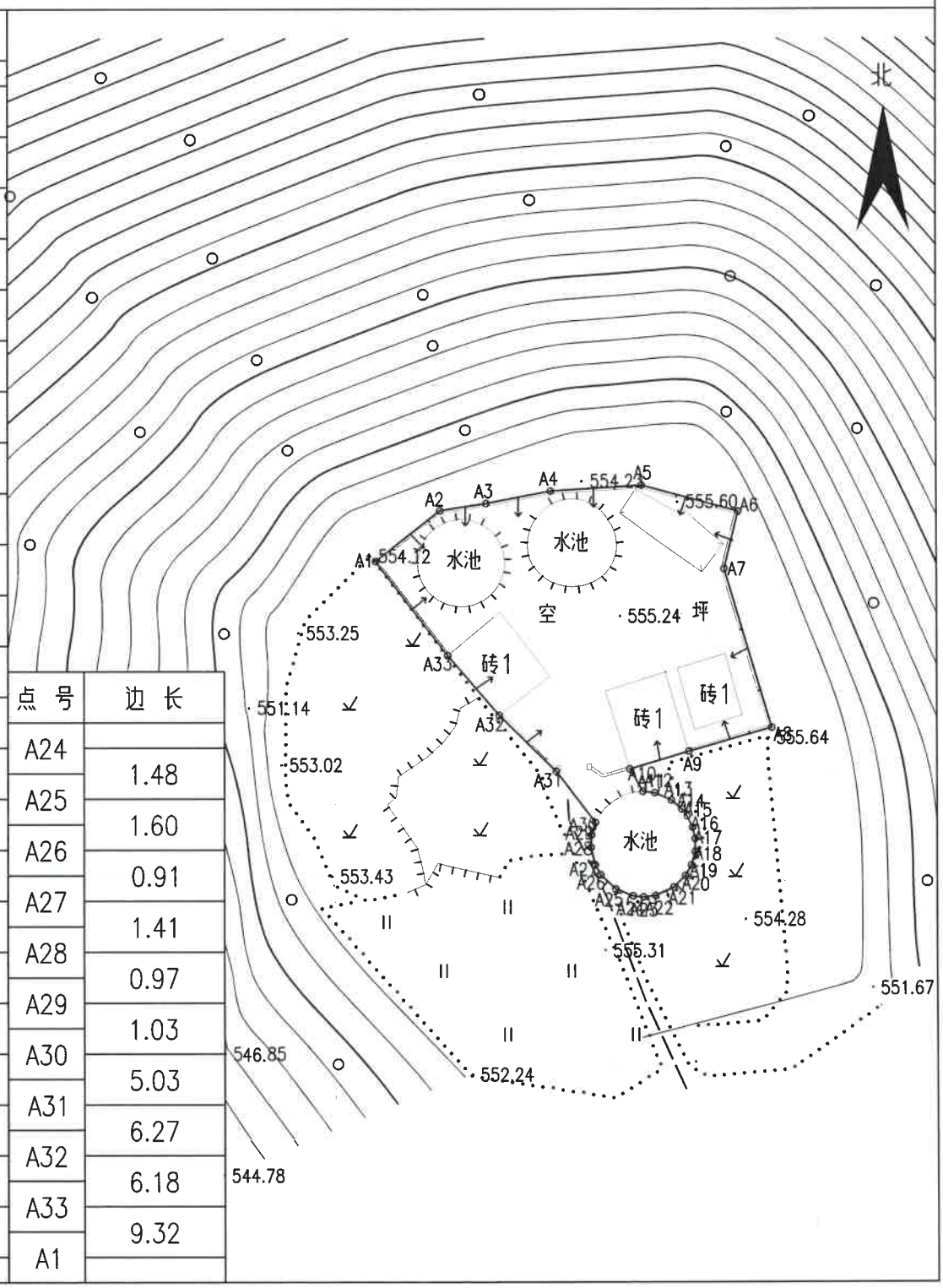

绘图日期：2021年11月11日　　2000坐标　　1:500　　绘图员：康 文

审核日期：2021年11月11日　　审核员：金良俊

宗 地 图

单位：m.m²

宗地编号：

权利人：凤凰县水利局
<茶田镇>

地籍图号： 总：551.65 建83.50

点 号	边 长
A1	
A2	6.44
A3	3.67
A4	5.16
A5	7.12
A6	7.89
A7	4.65
A8	13.00
A9	6.81
A10	4.84
A11	2.03
A12	0.94
A13	1.42
A14	1.08
A15	0.69
A16	0.99
A17	0.91
A18	1.01
A19	1.10
A20	0.95
A21	1.30
A22	1.58
A23	0.95
A24	0.81

点 号	边 长
A24	
A25	1.48
A26	1.60
A27	0.91
A28	1.41
A29	0.97
A30	1.03
A31	5.03
A32	6.27
A33	6.18
A1	9.32

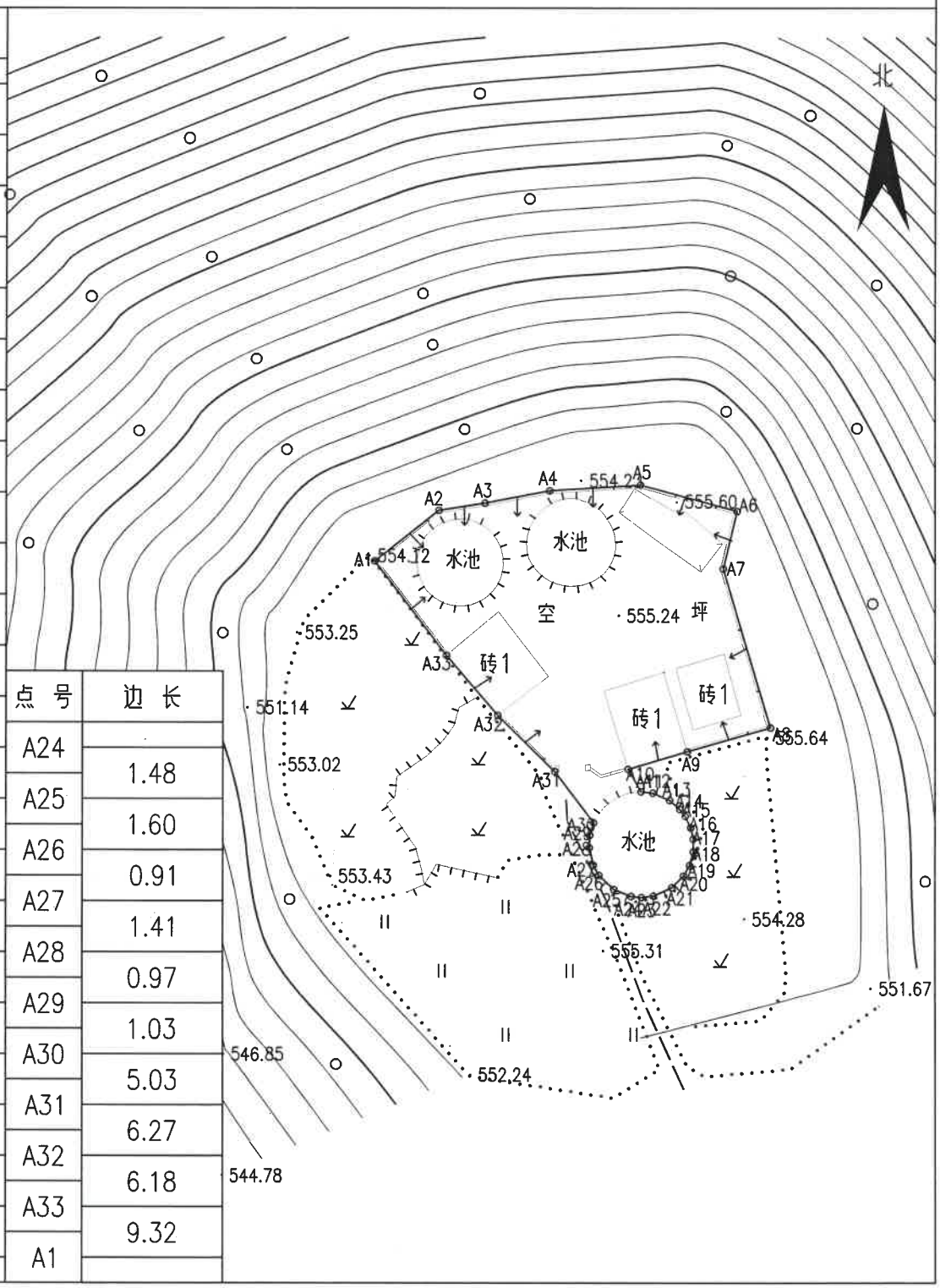

绘图日期：2021年11月11日　　2000坐标　　1:500　　绘图员：康 文

审核日期：2021年11月11日　　审核员：金良俊

宗 地 图

单位：m.m²

宗地编号：

权利人：凤凰县水利局
<茶田镇>

地籍图号： 总：551.65 建83.50

点 号	边 长
A1	
A2	6.44
A3	3.67
A4	5.16
A5	7.12
A6	7.89
A7	4.65
A8	13.00
A9	6.81
A10	4.84
A11	2.03
A12	0.94
A13	1.42
A14	1.08
A15	0.69
A16	0.99
A17	0.91
A18	1.01
A19	1.10
A20	0.95
A21	1.30
A22	1.58
A23	0.95
A24	0.81

点 号	边 长
A24	
A25	1.48
A26	1.60
A27	0.91
A28	1.41
A29	0.97
A30	1.03
A31	5.03
A32	6.27
A33	6.18
A1	9.32

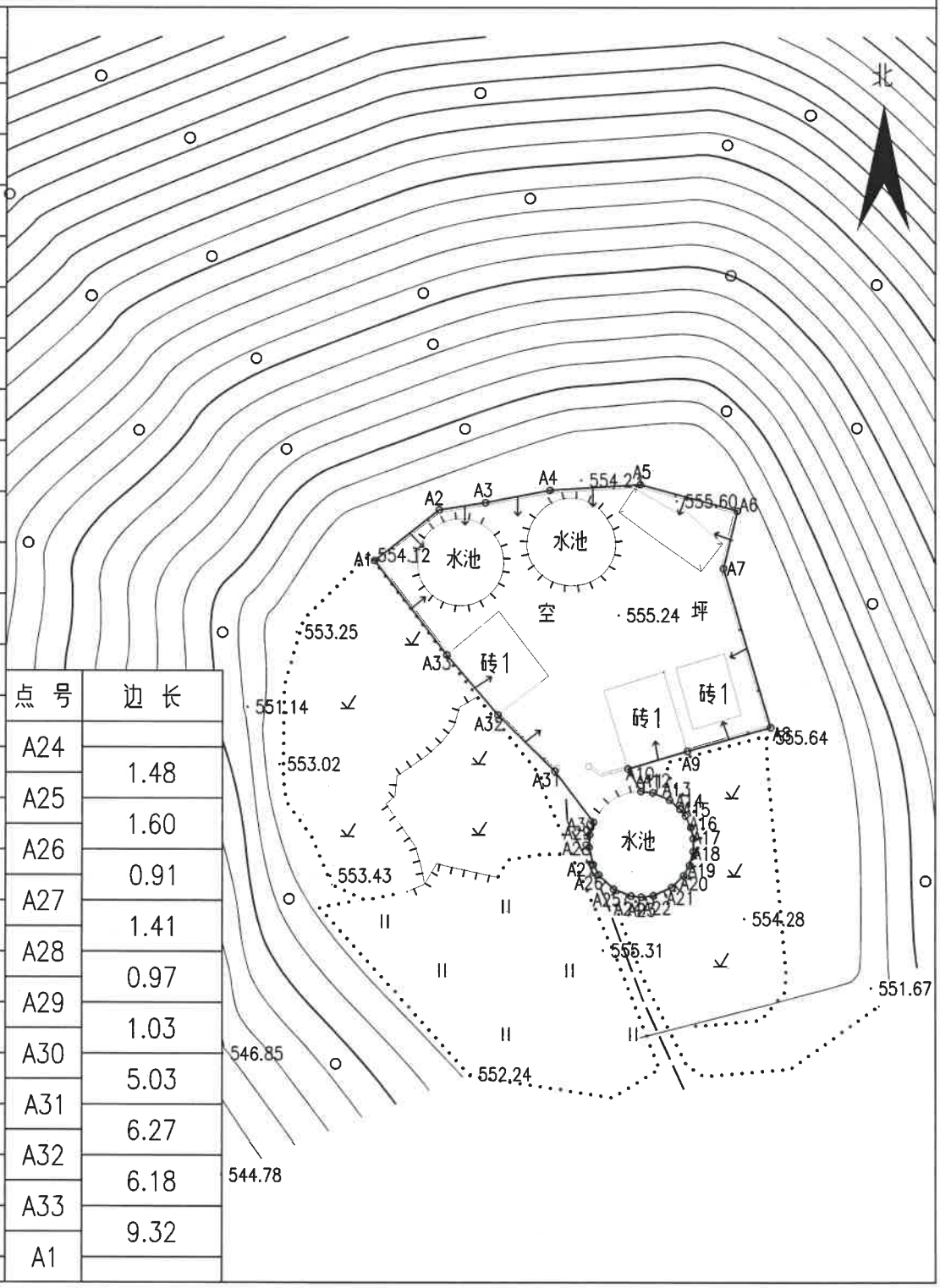

绘图日期：2021年11月11日　　2000坐标　　1:500　　绘图员：康 文

审核日期：2021年11月11日　　审核员：金良俊

宗 地 图

单位：m.m²

宗地编号：

地籍图号： 总：551.65 建83.50

权利人：凤凰县水利局
<茶田镇>

点 号	边 长
A1	
	6.44
A2	
	3.67
A3	
	5.16
A4	
	7.12
A5	
	7.89
A6	
	4.65
A7	
	13.00
A8	
	6.81
A9	
	4.84
A10	
	2.03
A11	
	0.94
A12	
	1.42
A13	
	1.08
A14	
	0.69
A15	
	0.99
A16	
	0.91
A17	
	1.01
A18	
	1.10
A19	
	0.95
A20	
	1.30
A21	
	1.58
A22	
	0.95
A23	
	0.81
A24	

点 号	边 长
A24	
	1.48
A25	
	1.60
A26	
	0.91
A27	
	1.41
A28	
	0.97
A29	
	1.03
A30	
	5.03
A31	
	6.27
A32	
	6.18
A33	
	9.32
A1	

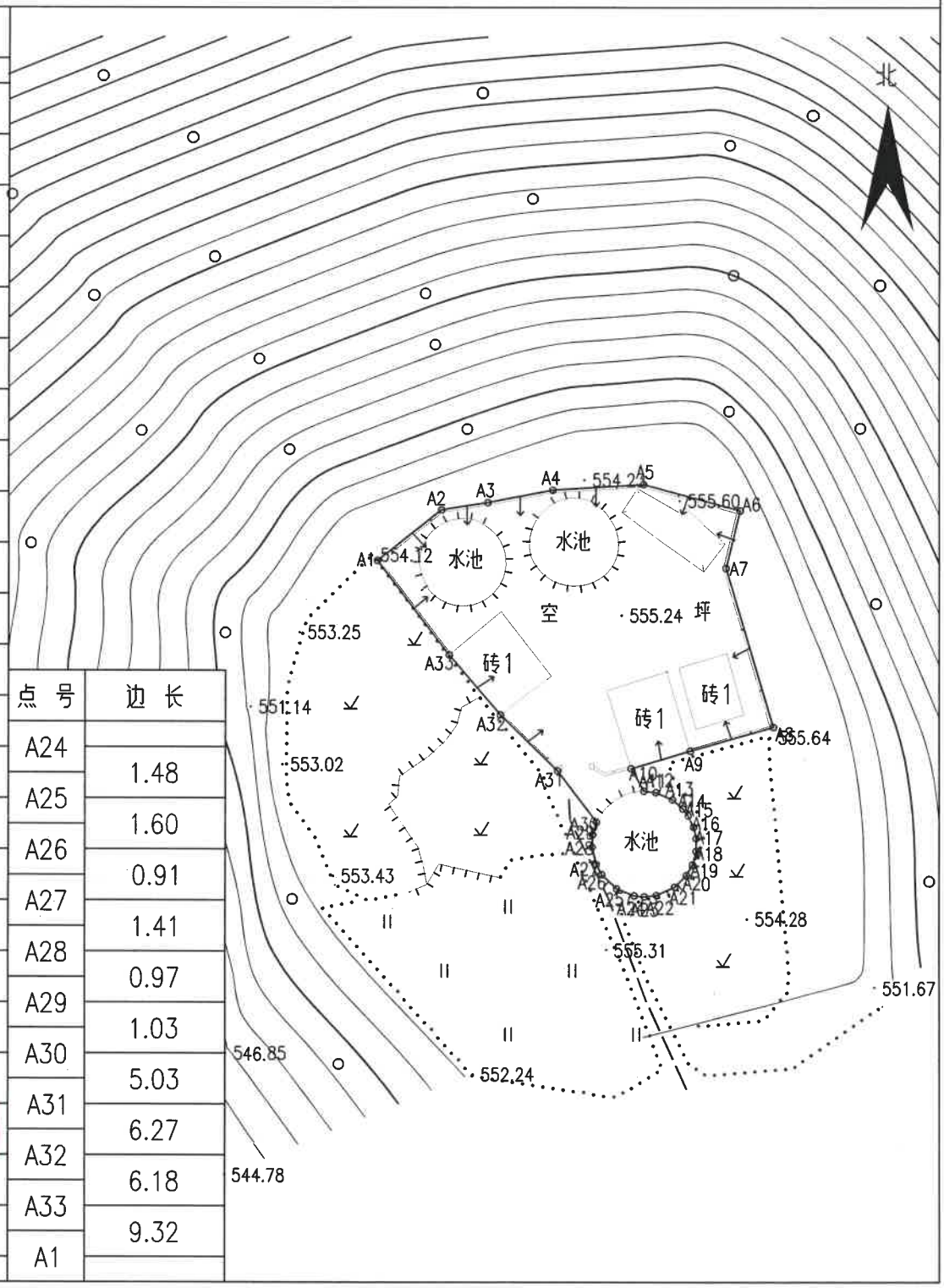

绘图日期：2021年11月11日　　2000坐标　　1:500　　绘图员：康 文

审核日期：2021年11月11日　　审核员：金良俊

界 址 点 成 果 表

宗 地 号

宗 地 名　凤凰县水利局 <茶田镇>

宗 地 面 积（平方米）　551.65

建 筑 占 地（平方米）

界 址 点 坐 标

序 号	点 号	坐 标		边 长
		x (m)	y (m)	
1	A1	3077996.331	338355.178	
2	A2	3078000.308	338360.241	6.44
3	A3	3078000.875	338363.865	3.67
4	A4	3078001.844	338368.932	5.16
5	A5	3078002.305	338376.039	7.12
6	A6	3078000.235	338383.655	7.89
7	A7	3077995.716	338382.546	4.65
8	A8	3077983.265	338386.277	13.00
9	A9	3077981.402	338379.728	6.81
10	A10	3077980.024	338375.090	4.84
11	A11	3077978.260	338376.102	2.03
12	A12	3077978.151	338377.035	0.94
13	A13	3077977.590	338378.341	1.42
14	A14	3077976.879	338379.160	1.08
15	A15	3077976.324	338379.571	0.69
16	A16	3077975.439	338380.009	0.99
17	A17	3077974.557	338380.214	0.91
18	A18	3077973.549	338380.207	1.01
19	A19	3077972.486	338379.920	1.10
20	A20	3077971.661	338379.453	0.95
21	A21	3077970.744	338378.525	1.30

制表：　　审校：　　2021 年 11 月 11 日

界 址 点 成 果 表

宗 地 号

宗 地 名 禾 库 水 厂

宗 地 面 积（平方米） 3903.8

建 筑 占 地（平方米）

界 址 点 坐 标

序 号	点 号	坐 标		边 长
		x (m)	y (m)	
1	A1	3119779.315	350299.375	
2	A2	3119779.331	350299.347	0.03
3	A2	3119781.330	350300.497	2.31
4	A3	3119780.147	350302.260	2.12
5	A4	3119781.482	350303.570	1.87
6	A5	3119782.305	350304.277	1.08
7	A6	3119783.051	350304.575	0.80
8	A7	3119788.378	350305.213	5.36
9	A8	3119792.778	350305.207	4.40
10	A9	3119796.040	350305.796	3.32
11	A10	3119797.278	350306.529	1.44
12	A11	3119799.526	350308.040	2.71
13	A12	3119801.699	350310.115	3.00
14	A13	3119803.563	350312.784	3.26
15	A14	3119805.720	350315.817	3.72
16	A15	3119809.730	350322.634	7.91
17	A16	3119807.567	350325.029	3.23
18	A17	3119805.565	350327.068	2.86
19	A18	3119804.500	350328.585	1.85
20	A19	3119802.994	350330.323	2.30
21	A20	3119801.159	350332.646	2.96

制表： 审校： 2021年11月12日

界 址 点 成 果 表

第 页
共 页

宗 地 号

宗 地 名 禾 库 水 厂

界 址 点 坐 标

序 号	点 号	坐 标		边 长
		X (m)	Y (m)	
21	A20	3119801.159	350332.646	
				4.33
22	A21	3119798.296	350335.896	
				4.34
23	A22	3119794.949	350338.652	
				2.78
24	A23	3119792.749	350340.347	
				1.52
25	A24	3119791.475	350341.170	
				1.24
26	A25	3119790.318	350341.601	
				1.93
27	A26	3119788.481	350342.204	
				1.11
28	A27	3119787.368	350342.243	
				1.20
29	A28	3119786.226	350341.877	
				1.24
30	A29	3119785.191	350341.194	
				1.88
31	A30	3119783.404	350340.617	
				3.47
32	A31	3119780.202	350339.283	
				2.18
33	A32	3119778.190	350338.433	
				2.14
34	A33	3119776.292	350337.448	
				3.65
35	A34	3119773.100	350335.682	
				3.59
36	A35	3119769.879	350334.091	
				1.21
37	A36	3119768.721	350333.730	
				6.29
38	A37	3119762.782	350331.655	
				1.01
39	A38	3119761.780	350331.774	
				0.95
40	A39	3119760.874	350332.062	
				0.91
41	A40	3119760.112	350332.553	
				0.90
42	A41	3119759.396	350333.097	
				2.00
43	A42	3119757.542	350333.846	
				7.17
44	A43	3119751.071	350336.934	
				9.75
45	A44	3119742.407	350341.412	
				4.85
46	A45	3119737.875	350343.144	

制表: 审校: 2021年11月12日

界 址 点 成 果 表

第 页
共 页

宗 地 号

宗 地 名 禾 库 水 厂

界 址 点 坐 标

序 号	点 号	坐 标		边 长
		X (m)	Y (m)	
46	A45	3119737.875	350343.144	
47	A46	3119731.599	350345.584	6.73
48	A47	3119723.605	350348.857	8.64
49	A48	3119722.370	350349.325	1.32
50	A49	3119719.025	350350.069	3.43
51	A50	3119717.474	350353.469	3.74
52	A51	3119713.124	350376.566	23.50
53	A52	3119712.623	350380.035	3.51
54	A53	3119711.587	350382.688	2.85
55	A54	3119710.463	350384.420	2.06
56	A55	3119706.855	350387.335	4.64
57	A56	3119702.736	350389.280	4.56
58	A57	3119688.616	350394.677	15.12
59	A58	3119686.689	350394.679	1.93
60	A59	3119689.713	350389.093	6.35
61	A60	3119690.536	350387.392	1.89
62	A61	3119691.480	350387.725	1.00
63	A62	3119693.148	350387.914	1.68
64	A63	3119696.476	350387.000	3.45
65	A64	3119699.432	350385.723	3.22
66	A65	3119702.647	350383.792	3.75
67	A66	3119705.910	350381.495	3.99
68	A67	3119707.609	350379.394	2.70
69	A68	3119708.514	350376.425	3.10
70	A69	3119709.259	350372.070	4.42
71	A70	3119711.473	350361.849	10.46

制表: 审校: 2021年11月12日

界 址 点 成 果 表

第 页
共 页

宗 地 号

宗 地 名 禾 库 水 厂

界 址 点 坐 标

序 号	点 号	坐 标		边 长
		x (m)	y (m)	
71	A70	3119711.473	350361.849	
				5.74
72	A71	3119712.580	350356.216	
				6.63
73	A72	3119713.308	350349.628	
				4.29
74	A73	3119713.513	350345.339	
				3.97
75	A74	3119713.762	350341.372	
				5.42
76	A75	3119713.737	350335.955	
				5.31
77	A76	3119713.773	350330.642	
				3.96
78	A77	3119713.717	350326.685	
				3.30
79	A78	3119713.821	350323.387	
				5.33
80	A79	3119713.833	350318.058	
				3.50
81	A80	3119714.470	350314.617	
				2.24
82	A81	3119715.288	350312.529	
				0.44
83	A82	3119715.513	350312.157	
				4.89
84	A83	3119717.826	350307.848	
				2.89
85	A84	3119718.033	350304.969	
				1.06
86	A85	3119718.120	350303.913	
				1.18
87	A86	3119718.284	350302.746	
				0.83
88	A87	3119718.591	350301.975	
				1.29
89	A88	3119719.361	350300.935	
				1.76
90	A89	3119720.643	350299.736	
				1.56
91	A90	3119721.878	350298.780	
				1.48
92	A91	3119723.281	350298.292	
				1.80
93	A92	3119725.069	350298.100	
				2.18
94	A93	3119727.244	350298.048	
				2.02
95	A94	3119729.260	350297.940	
				4.42
96	A95	3119733.673	350297.767	

制表: 审校: 2021年11月12日

界 址 点 成 果 表

宗 地 号

宗 地 名 禾 库 水 厂

界 址 点 坐 标

序 号	点 号	坐 标		边 长
		X (m)	Y (m)	
96	A95	3119733.673	350297.767	
97	A96	3119737.571	350297.666	3.90
98	A97	3119751.816	350297.102	14.26
99	A98	3119751.756	350294.865	2.24
100	A99	3119756.966	350294.870	5.21
101	A100	3119757.914	350294.948	0.95
102	A101	3119759.646	350294.984	1.73
103	A102	3119762.347	350295.060	2.70
104	A103	3119763.780	350295.224	1.44
105	A104	3119765.666	350295.356	1.89
106	A105	3119768.436	350295.579	2.78
107	A106	3119770.214	350295.639	1.78
108	A107	3119771.314	350295.732	1.10
109	A108	3119771.915	350295.830	0.61
110	A109	3119772.890	350296.130	1.02
111	A110	3119773.773	350296.451	0.94
112	A111	3119775.155	350297.020	1.50
113	A112	3119776.291	350297.654	1.30
114	A113	3119778.114	350298.663	2.08
1	A1	3119779.315	350299.375	1.40

制表: 审校: 2021年11月12日

界 址 点 成 果 表

宗 地 号

宗 地 名　凤凰县廖家桥水厂

宗 地 面 积（平方米）　3267.2

建 筑 占 地（平方米）　145.2

界 址 点 坐 标

序 号	点 号	坐 标		边 长
		x (m)	y (m)	
1	A1	3091615.490	353821.294	
2	A2	3091615.573	353821.837	0.55
3	A3	3091616.009	353824.672	2.87
4	A4	3091616.962	353828.483	3.93
5	A5	3091619.318	353833.513	5.55
6	A6	3091620.810	353835.702	2.65
7	A7	3091621.813	353836.675	1.40
8	A8	3091622.138	353836.929	0.41
9	A9	3091622.938	353838.439	1.71
10	A10	3091623.543	353839.817	1.51
11	A11	3091623.917	353840.158	0.51
12	A12	3091627.062	353842.363	3.84
13	A13	3091628.957	353843.415	2.17
14	A14	3091629.448	353844.032	0.79
15	A15	3091629.775	353844.693	0.74
16	A16	3091629.972	353845.233	0.57
17	A17	3091630.376	353845.899	0.78
18	A18	3091630.813	353846.360	0.63
19	A19	3091632.355	353847.100	1.71
20	A20	3091636.059	353850.976	5.36
21	A21	3091627.439	353858.755	11.61

制表：吴 刚　　审校：　　2021年11月11日

宗 地 图

单位：m.m ^{2}

宗地编号：

地籍图号：总：748.69 建：30.15

权利人：林 峰 自 来 水 厂
< 林 峰 >

点 号	边 长	点 号	边 长	点 号	边 长	点 号	边 长
A1		A20		A39		A58	
	4.59		2.79		14.18		9.81
A2		A21		A40		A59	
	16.55		1.54		1.61		2.23
A3		A22		A41		A1	
	0.87		3.30		3.85		
A4		A23		A42			
	3.38		1.37		3.86		
A5		A24		A43			
	3.91		2.89		1.65		
A6		A25		A44			
	2.46		0.40		0.99		
A7		A26		A45			
	2.62		5.56		2.29		
A8		A27		A46			
	1.69		1.76		0.75		
A9		A28		A47			
	2.28		0.96		2.22		
A10		A29		A48			
	3.35		0.98		3.41		
A11		A30		A49			
	2.36		1.61		4.43		
A12		A31		A50			
	0.67		2.65		3.67		
A13		A32		A51			
	2.43		1.33		1.89		
A14		A33		A52			
	4.96		0.67		3.84		
A15		A34		A53			
	1.08		1.88		3.85		
A16		A35		A54			
	0.63		3.23		1.08		
A17		A36		A55			
	1.24		2.55		3.51		
A18		A37		A56			
	0.70		2.89		4.10		
A19		A38		A57			
	1.64		10.42		7.27		
A20		A39		A58			

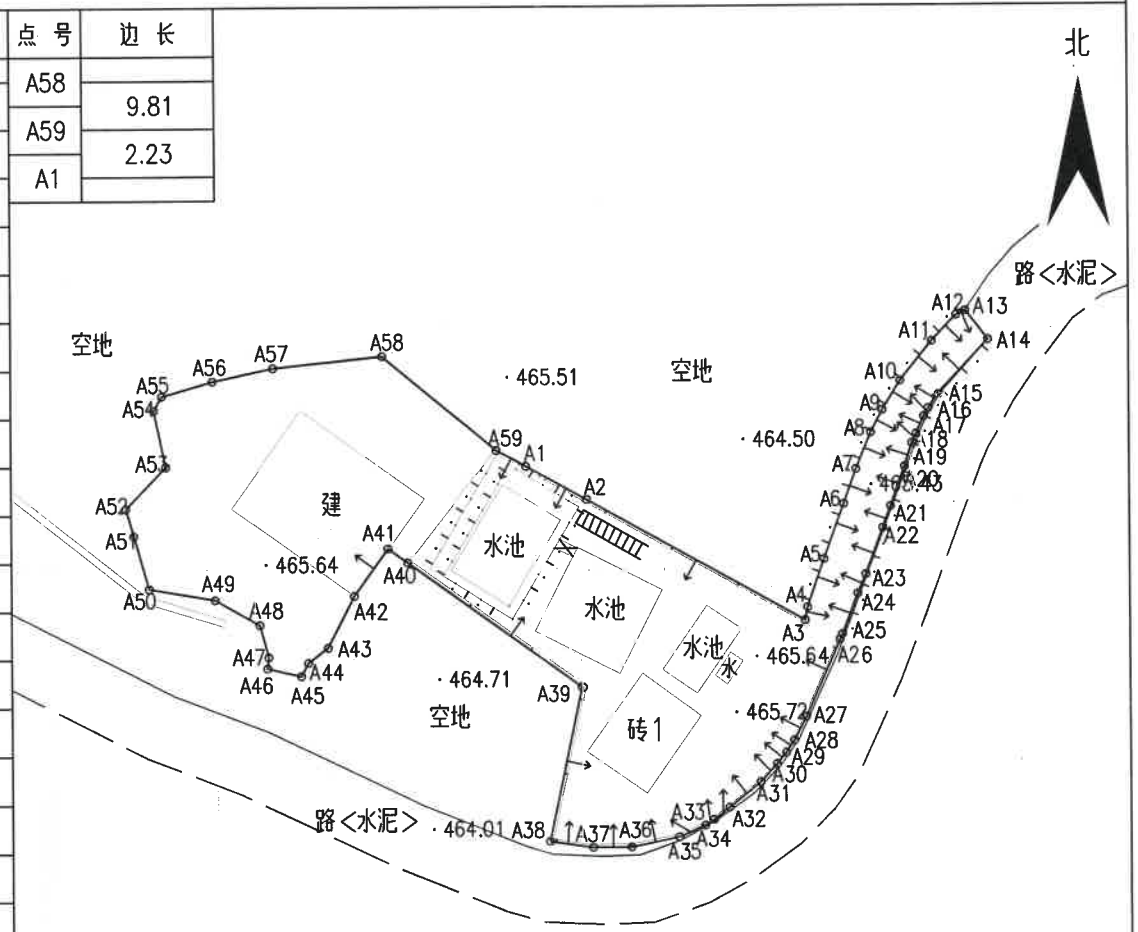

绘图日期：2021年11月11日

审核日期：2021年11月11日

1:500

绘图员：安庭鑫

审核员：金良俊

宗 地 图

单位：m.m²

宗地编号：

地籍图号：总：748.69 建：30.15

权利人：林 峰 自 来 水 厂
< 林 峰 >

点 号	边 长	点 号	边 长	点 号	边 长	点 号	边 长
A1		A20		A39		A58	
	4.59		2.79		14.18		9.81
A2		A21		A40		A59	
	16.55		1.54		1.61		2.23
A3		A22		A41		A1	
	0.87		3.30		3.85		
A4		A23		A42			
	3.38		1.37		3.86		
A5		A24		A43			
	3.91		2.89		1.65		
A6		A25		A44			
	2.46		0.40		0.99		
A7		A26		A45			
	2.62		5.56		2.29		
A8		A27		A46			
	1.69		1.76		0.75		
A9		A28		A47			
	2.28		0.96		2.22		
A10		A29		A48			
	3.35		0.98		3.41		
A11		A30		A49			
	2.36		1.61		4.43		
A12		A31		A50			
	0.67		2.65		3.67		
A13		A32		A51			
	2.43		1.33		1.89		
A14		A33		A52			
	4.96		0.67		3.84		
A15		A34		A53			
	1.08		1.88		3.85		
A16		A35		A54			
	0.63		3.23		1.08		
A17		A36		A55			
	1.24		2.55		3.51		
A18		A37		A56			
	0.70		2.89		4.10		
A19		A38		A57			
	1.64		10.42		7.27		
A20		A39		A58			

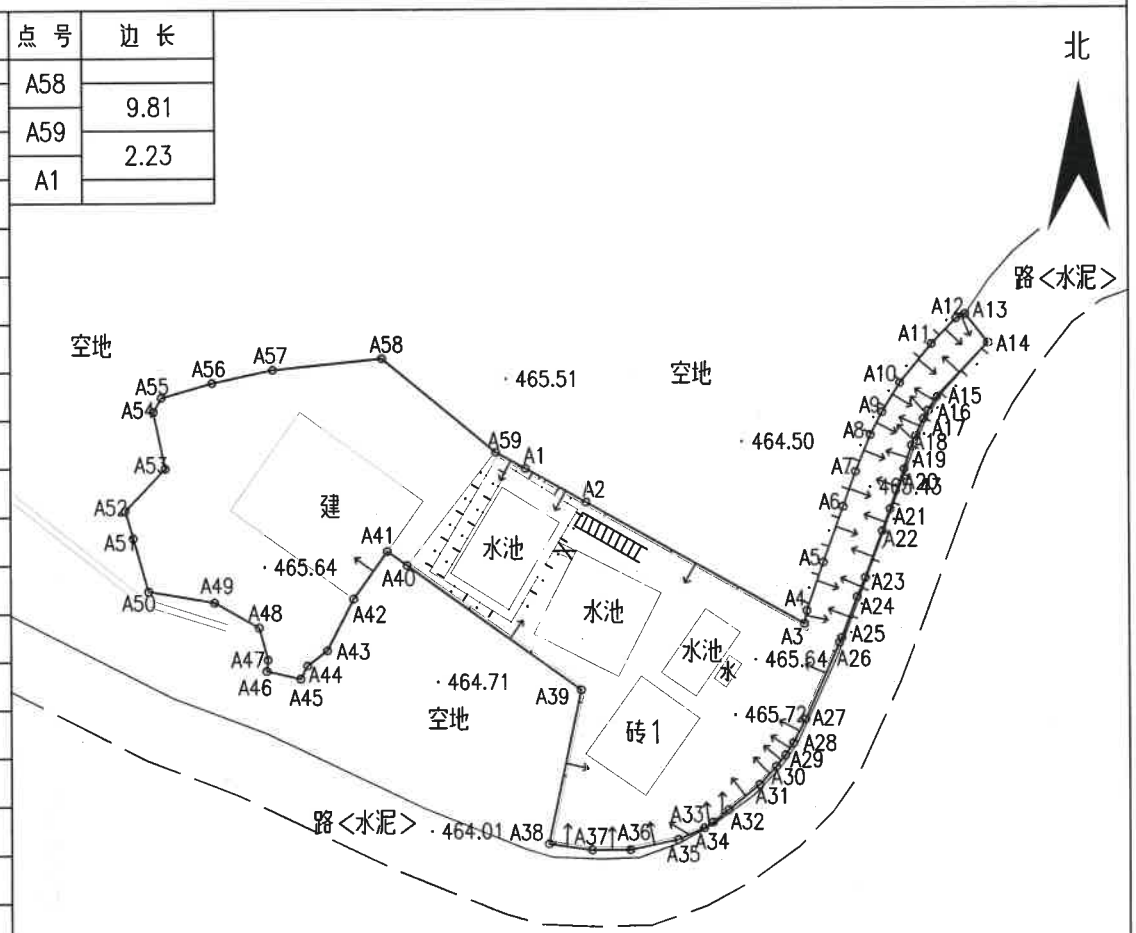

绘图日期：2021年11月11日

审核日期：2021年11月11日

1:500

绘图员：安庭鑫

审核员：金良俊

宗 地 图

单位：m.m²

宗地编号：

地籍图号：总：748.69 建：30.15

权利人：林 峰 自 来 水 厂
< 林 峰 >

点 号	边 长	点 号	边 长	点 号	边 长	点 号	边 长
A1		A20		A39		A58	
	4.59		2.79		14.18		9.81
A2		A21		A40		A59	
	16.55		1.54		1.61		2.23
A3		A22		A41		A1	
	0.87		3.30		3.85		
A4		A23		A42			
	3.38		1.37		3.86		
A5		A24		A43			
	3.91		2.89		1.65		
A6		A25		A44			
	2.46		0.40		0.99		
A7		A26		A45			
	2.62		5.56		2.29		
A8		A27		A46			
	1.69		1.76		0.75		
A9		A28		A47			
	2.28		0.96		2.22		
A10		A29		A48			
	3.35		0.98		3.41		
A11		A30		A49			
	2.36		1.61		4.43		
A12		A31		A50			
	0.67		2.65		3.67		
A13		A32		A51			
	2.43		1.33		1.89		
A14		A33		A52			
	4.96		0.67		3.84		
A15		A34		A53			
	1.08		1.88		3.85		
A16		A35		A54			
	0.63		3.23		1.08		
A17		A36		A55			
	1.24		2.55		3.51		
A18		A37		A56			
	0.70		2.89		4.10		
A19		A38		A57			
	1.64		10.42		7.27		
A20		A39		A58			

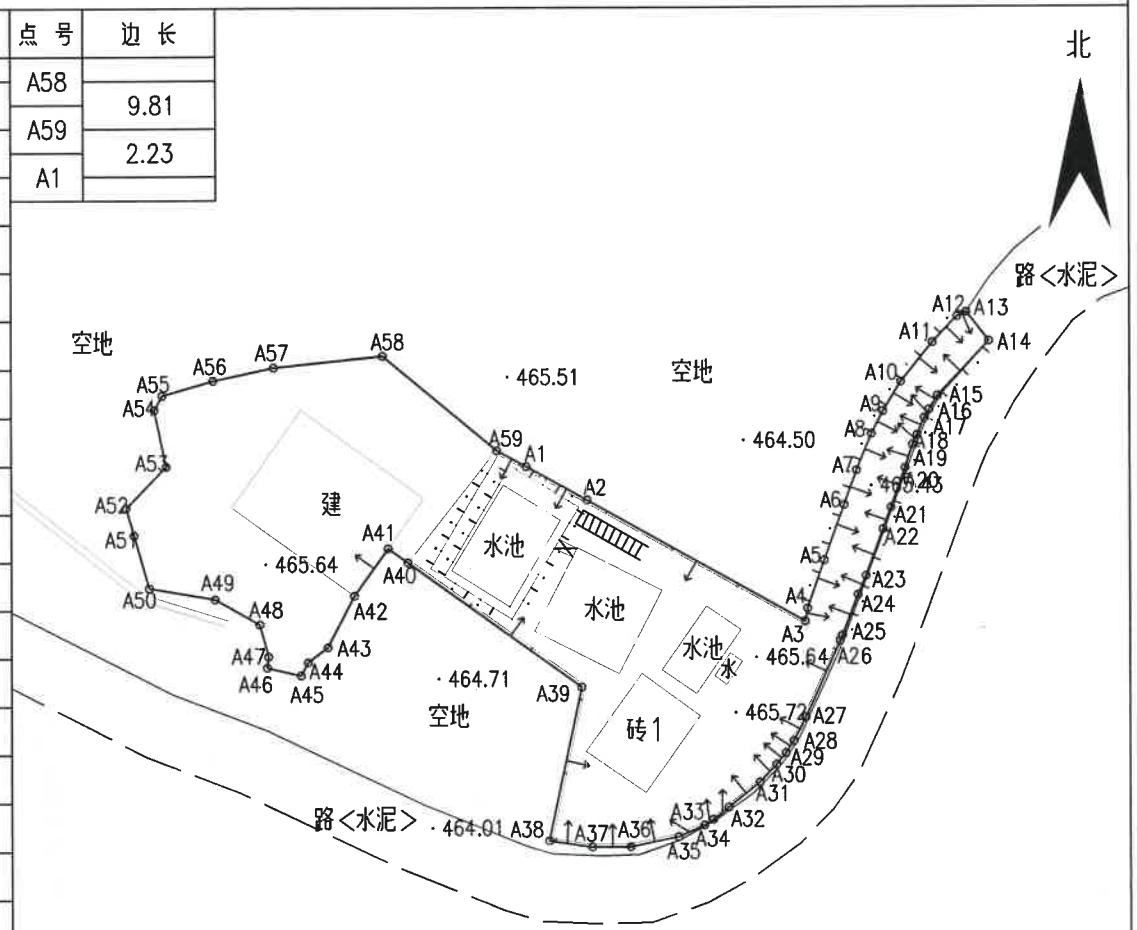

绘图日期：2021年11月11日

审核日期：2021年11月11日

1:500

绘图员：安庭鑫

审核员：金良俊

宗 地 图

单位：m.m²

宗地编号：

地籍图号：总：748.69 建：30.15

权利人：林 峰 自 来 水 厂
< 林 峰 >

点 号	边 长	点 号	边 长	点 号	边 长	点 号	边 长
A1		A20		A39		A58	
	4.59		2.79		14.18		9.81
A2		A21		A40		A59	
	16.55		1.54		1.61		2.23
A3		A22		A41		A1	
	0.87		3.30		3.85		
A4		A23		A42			
	3.38		1.37		3.86		
A5		A24		A43			
	3.91		2.89		1.65		
A6		A25		A44			
	2.46		0.40		0.99		
A7		A26		A45			
	2.62		5.56		2.29		
A8		A27		A46			
	1.69		1.76		0.75		
A9		A28		A47			
	2.28		0.96		2.22		
A10		A29		A48			
	3.35		0.98		3.41		
A11		A30		A49			
	2.36		1.61		4.43		
A12		A31		A50			
	0.67		2.65		3.67		
A13		A32		A51			
	2.43		1.33		1.89		
A14		A33		A52			
	4.96		0.67		3.84		
A15		A34		A53			
	1.08		1.88		3.85		
A16		A35		A54			
	0.63		3.23		1.08		
A17		A36		A55			
	1.24		2.55		3.51		
A18		A37		A56			
	0.70		2.89		4.10		
A19		A38		A57			
	1.64		10.42		7.27		
A20		A39		A58			

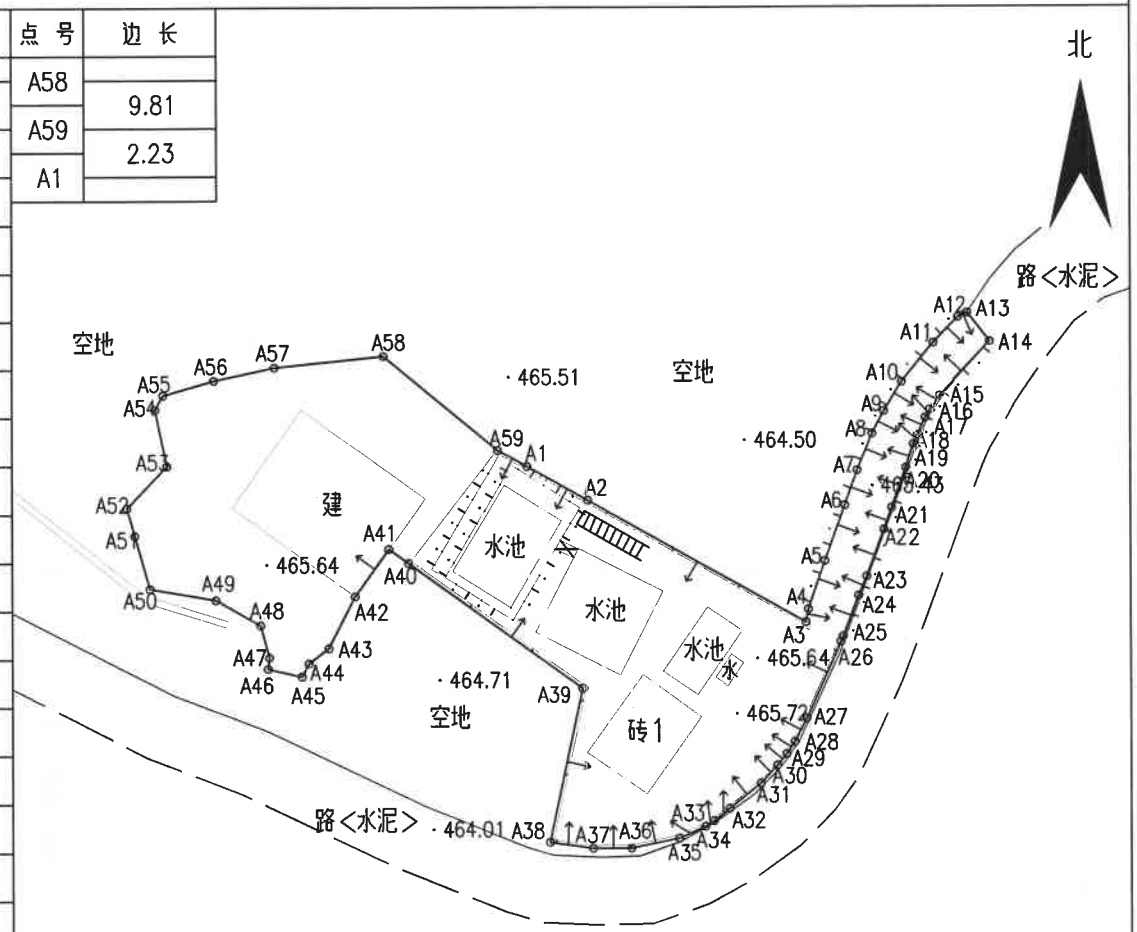

绘图日期：2021年11月11日

1:500

绘图员：安庭鑫

审核日期：2021年11月11日

审核员：金良俊

宗 地 图

单位：m.m²

宗地编号：

权利人：朝 井 水 厂 （一）

地籍图号：总：231.5 建：24.51

（ 落 朝 井 镇 ）

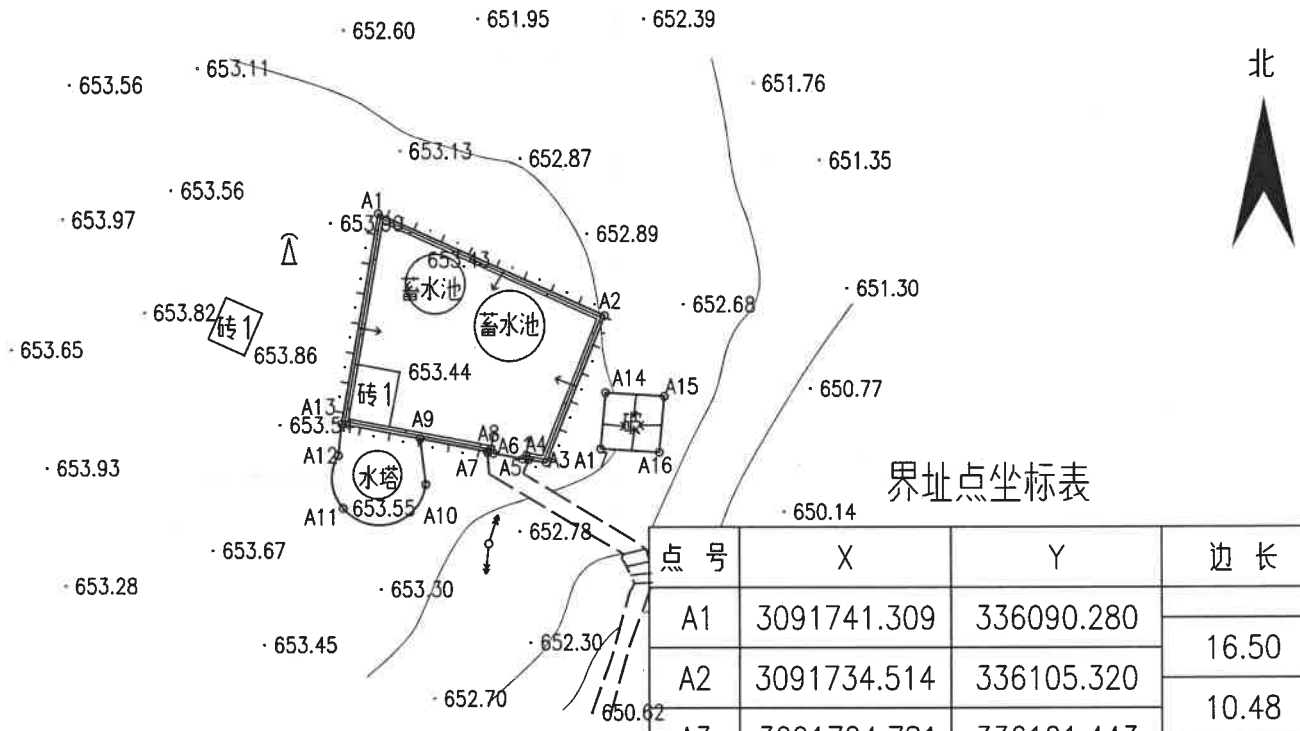

界址点坐标表

点 号	X	Y	边 长
A1	3091741.309	336090.280	
			16.50
A2	3091734.514	336105.320	
			10.48
A3	3091724.781	336101.443	
			1.20
A4	3091724.970	336100.254	
			0.40
A5	3091725.028	336099.858	
			2.00
A6	3091725.414	336097.900	
			0.40
A7	3091725.472	336097.504	
			0.06
A8	3091725.533	336097.513	
			4.53
A9	3091726.389	336093.062	
			3.05
A10	3091723.359	336093.428	
			5.69
A11	3091721.790	336087.961	
			3.50
A12	3091725.274	336087.648	
			2.12
A13	3091727.380	336087.863	
			14.14
A1	3091741.309	336090.280	

S=217.0 平方米 合0.3256亩

界址点坐标表

点 号	X	Y	边 长
A14	3091729.404	336105.390	
			3.89
A15	3091729.159	336109.277	
			3.73
A16	3091725.443	336108.937	
			3.89
A17	3091725.688	336105.050	
			3.73
A14	3091729.404	336105.390	

S=14.5 平方米 合0.0218亩

绘图日期：2021年11月16日

1:500

绘图员：杨 屿

审核日期：

审核员：龙海林

宗 地 图

单位：m.m²

宗地编号：

权利人：朝 井 水 厂 （一）

地籍图号：总：231.5 建：24.51

（ 落 朝 井 镇 ）

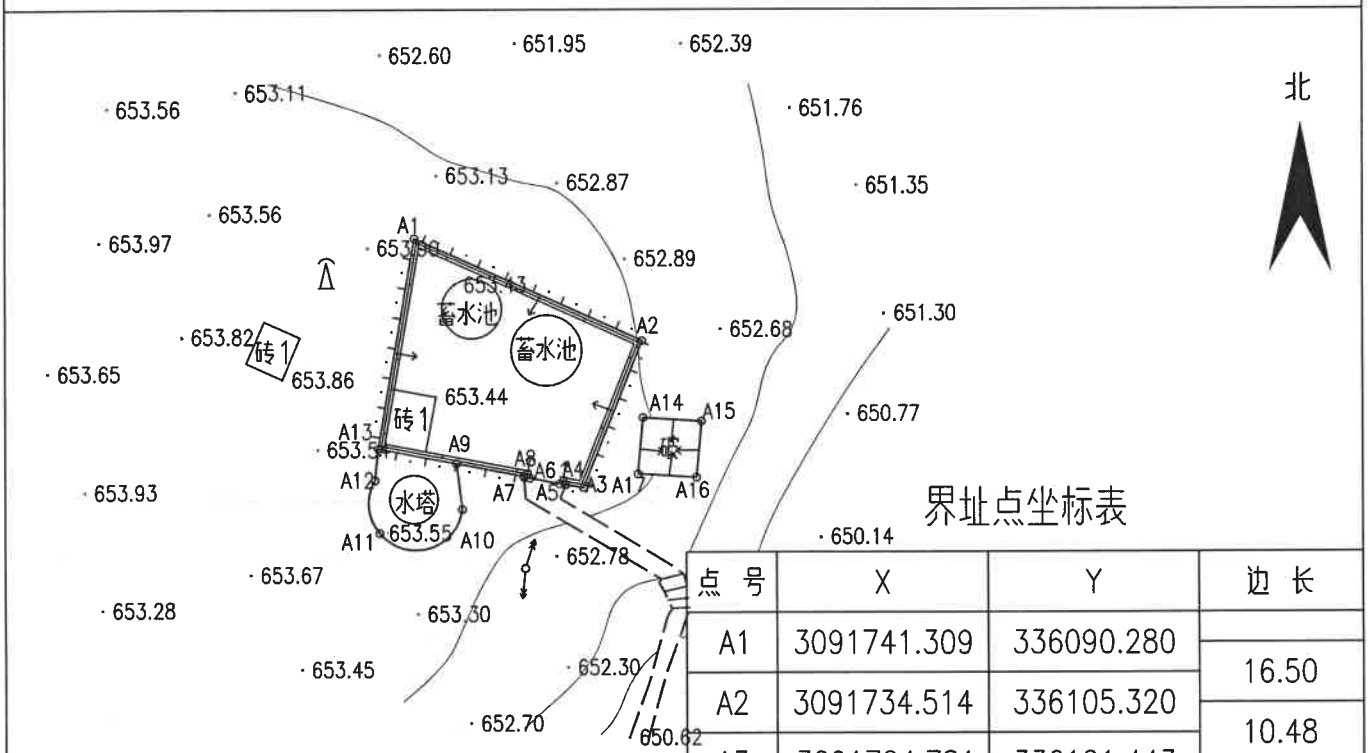

界址点坐标表

点 号	X	Y	边 长
A1	3091741.309	336090.280	
			16.50
A2	3091734.514	336105.320	
			10.48
A3	3091724.781	336101.443	
			1.20
A4	3091724.970	336100.254	
			0.40
A5	3091725.028	336099.858	
			2.00
A6	3091725.414	336097.900	
			0.40
A7	3091725.472	336097.504	
			0.06
A8	3091725.533	336097.513	
			4.53
A9	3091726.389	336093.062	
			3.05
A10	3091723.359	336093.428	
			5.69
A11	3091721.790	336087.961	
			3.50
A12	3091725.274	336087.648	
			2.12
A13	3091727.380	336087.863	
			14.14
A1	3091741.309	336090.280	

S=217.0 平方米 合0.3256亩

界址点坐标表

点 号	X	Y	边 长
A14	3091729.404	336105.390	
			3.89
A15	3091729.159	336109.277	
			3.73
A16	3091725.443	336108.937	
			3.89
A17	3091725.688	336105.050	
			3.73
A14	3091729.404	336105.390	

S=14.5 平方米 合0.0218亩

绘图日期：2021年11月16日

1:500

绘图员：杨 屿

审核日期：

审核员：龙海林

宗 地 图

单位：m.m²

宗地编号：

权利人：朝 井 水 厂 （一）

地籍图号：总：231.5 建：24.51

（ 落 朝 井 镇 ）

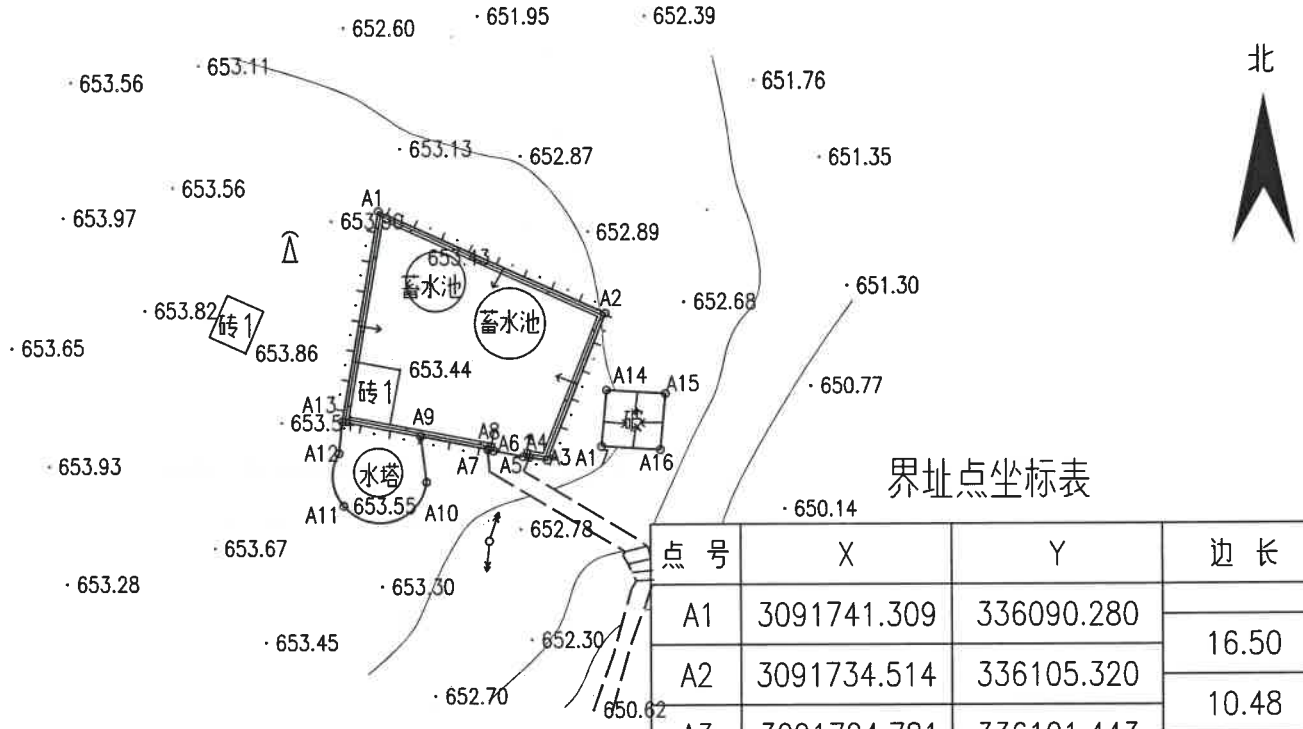

界址点坐标表

点 号	X	Y	边 长
A1	3091741.309	336090.280	
			16.50
A2	3091734.514	336105.320	
			10.48
A3	3091724.781	336101.443	
			1.20
A4	3091724.970	336100.254	
			0.40
A5	3091725.028	336099.858	
			2.00
A6	3091725.414	336097.900	
			0.40
A7	3091725.472	336097.504	
			0.06
A8	3091725.533	336097.513	
			4.53
A9	3091726.389	336093.062	
			3.05
A10	3091723.359	336093.428	
			5.69
A11	3091721.790	336087.961	
			3.50
A12	3091725.274	336087.648	
			2.12
A13	3091727.380	336087.863	
			14.14
A1	3091741.309	336090.280	

S=217.0 平方米 合0.3256亩

界址点坐标表

点 号	X	Y	边 长
A14	3091729.404	336105.390	
			3.89
A15	3091729.159	336109.277	
			3.73
A16	3091725.443	336108.937	
			3.89
A17	3091725.688	336105.050	
			3.73
A14	3091729.404	336105.390	

S=14.5 平方米 合0.0218亩

绘图日期：2021年11月16日

1:500

绘图员：杨 屿

审核日期：

审核员：龙海林

宗 地 图

单位：m.m²

宗地编号：

权利人：朝 井 水 厂 （一）

地籍图号：总：231.5 建：24.51

（ 落 朝 井 镇 ）

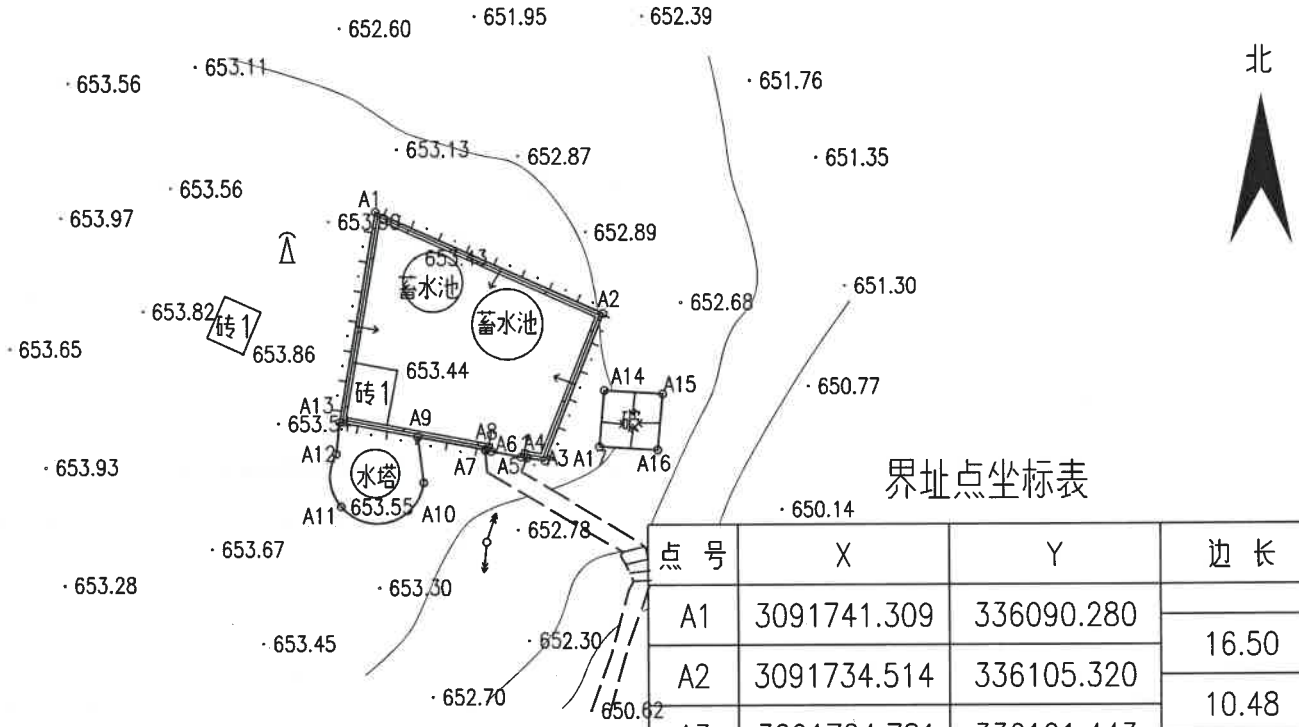

界址点坐标表

点 号	X	Y	边 长
A1	3091741.309	336090.280	
			16.50
A2	3091734.514	336105.320	
			10.48
A3	3091724.781	336101.443	
			1.20
A4	3091724.970	336100.254	
			0.40
A5	3091725.028	336099.858	
			2.00
A6	3091725.414	336097.900	
			0.40
A7	3091725.472	336097.504	
			0.06
A8	3091725.533	336097.513	
			4.53
A9	3091726.389	336093.062	
			3.05
A10	3091723.359	336093.428	
			5.69
A11	3091721.790	336087.961	
			3.50
A12	3091725.274	336087.648	
			2.12
A13	3091727.380	336087.863	
			14.14
A1	3091741.309	336090.280	

S=217.0 平方米 合0.3256亩

界址点坐标表

点 号	X	Y	边 长
A14	3091729.404	336105.390	
			3.89
A15	3091729.159	336109.277	
			3.73
A16	3091725.443	336108.937	
			3.89
A17	3091725.688	336105.050	
			3.73
A14	3091729.404	336105.390	

S=14.5 平方米 合0.0218亩

绘图日期：2021年11月16日

1:500

绘图员：杨 屿

审核日期：

审核员：龙海林

宗 地 图

单位：m.m²

宗地编号：

地籍图号：总：778.4 建：101.99

权利人：板 建 业 水 厂
（山 江 镇 板 建 业 乡）

界址点坐标表

点 号	X	Y	边 长
A1	3103272.464	344957.935	
			17.70
A2	3103282.806	344972.301	
			7.73
A3	3103277.038	344977.453	
			5.82
A4	3103280.827	344981.865	
			12.21
A5	3103271.484	344989.730	
			0.40
A6	3103271.725	344990.047	
			3.39
A7	3103269.098	344992.185	
			7.64
A8	3103263.619	344986.863	
			7.28
A9	3103258.240	344981.956	
			4.63
A10	3103256.043	344977.876	
			4.58
A11	3103253.911	344973.823	
			4.82
A12	3103252.077	344969.362	
			9.80
A13	3103248.328	344960.308	
			1.34
A14	3103249.563	344959.797	
			3.53
A15	3103252.851	344958.522	
			1.37
A16	3103254.108	344957.975	
			16.46
A17	3103269.555	344952.280	
			6.36
A1	3103272.464	344957.935	

S=778.4 平方米 合1.1675亩

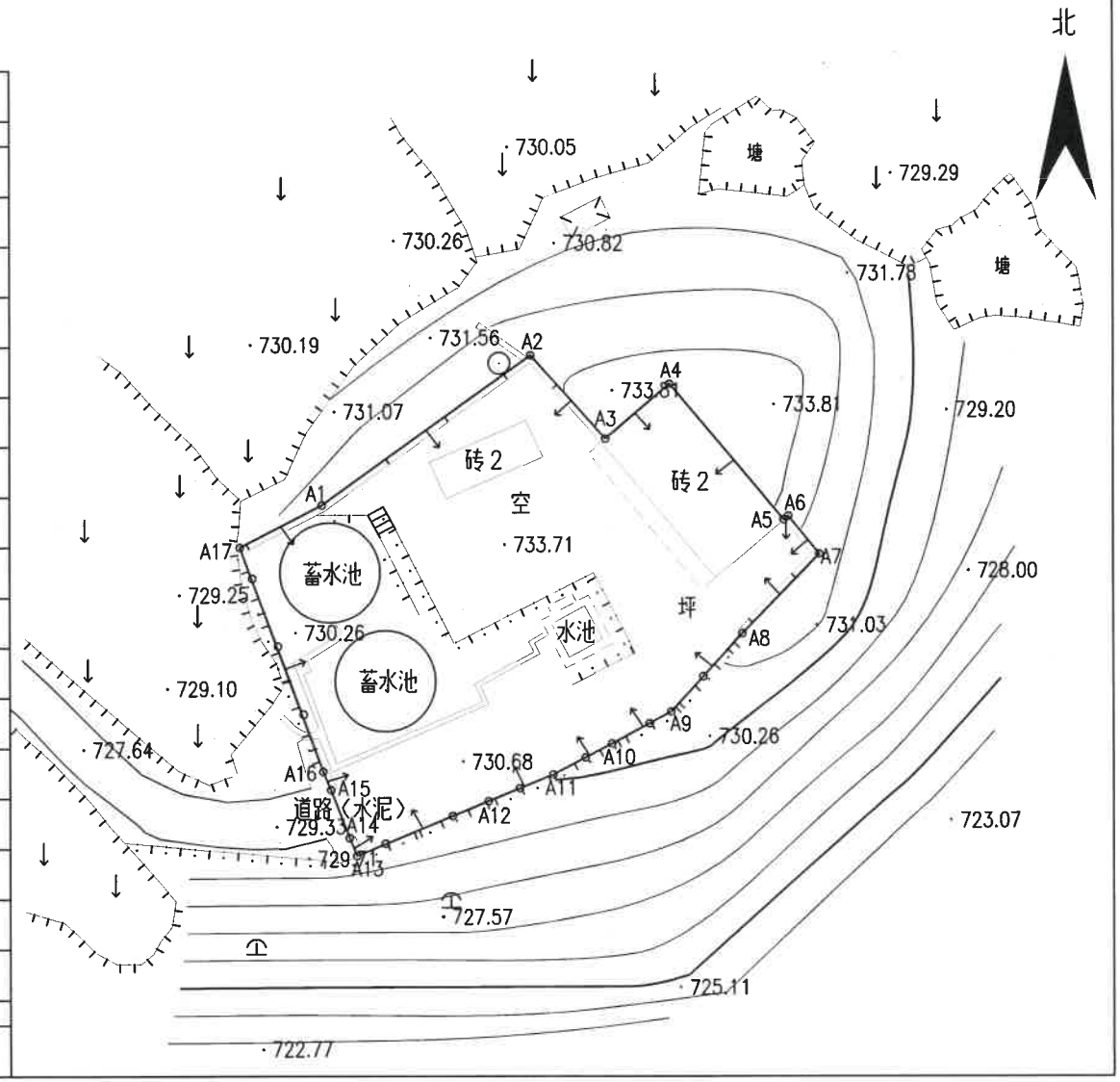

绘图日期：2021年11月16日

1:500

绘图员：杨 屿

审核日期：2021年11月16日

审核员：龙海林

宗 地 图

单位：m.m²

宗地编号：

地籍图号：总：778.4 建：101.99

权利人：板 建 业 水 厂
（山 江 镇 板 建 业 乡）

界址点坐标表

点 号	X	Y	边 长
A1	3103272.464	344957.935	
			17.70
A2	3103282.806	344972.301	
			7.73
A3	3103277.038	344977.453	
			5.82
A4	3103280.827	344981.865	
			12.21
A5	3103271.484	344989.730	
			0.40
A6	3103271.725	344990.047	
			3.39
A7	3103269.098	344992.185	
			7.64
A8	3103263.619	344986.863	
			7.28
A9	3103258.240	344981.956	
			4.63
A10	3103256.043	344977.876	
			4.58
A11	3103253.911	344973.823	
			4.82
A12	3103252.077	344969.362	
			9.80
A13	3103248.328	344960.308	
			1.34
A14	3103249.563	344959.797	
			3.53
A15	3103252.851	344958.522	
			1.37
A16	3103254.108	344957.975	
			16.46
A17	3103269.555	344952.280	
			6.36
A1	3103272.464	344957.935	

S=778.4 平方米 合1.1675亩

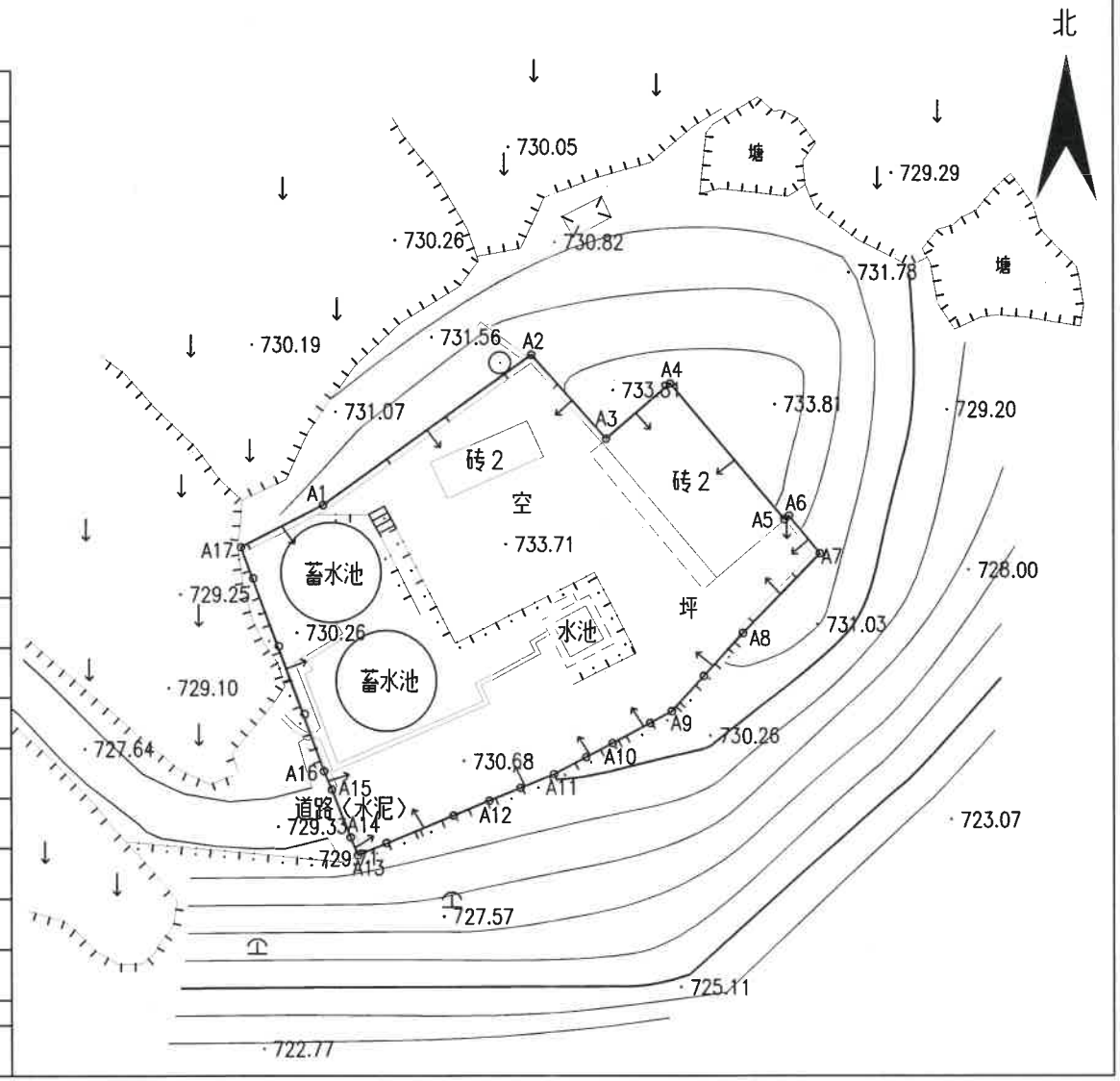

绘图日期：2021年11月16日

审核日期：2021年11月16日

1:500

绘图员：杨 屿

审核员：龙海林

宗 地 图

单位：m.m²

宗地编号：

地籍图号：总：778.4 建：101.99

权利人：板 建 业 水 厂
（山 江 镇 板 建 业 乡）

界址点坐标表

点 号	X	Y	边 长
A1	3103272.464	344957.935	
			17.70
A2	3103282.806	344972.301	
			7.73
A3	3103277.038	344977.453	
			5.82
A4	3103280.827	344981.865	
			12.21
A5	3103271.484	344989.730	
			0.40
A6	3103271.725	344990.047	
			3.39
A7	3103269.098	344992.185	
			7.64
A8	3103263.619	344986.863	
			7.28
A9	3103258.240	344981.956	
			4.63
A10	3103256.043	344977.876	
			4.58
A11	3103253.911	344973.823	
			4.82
A12	3103252.077	344969.362	
			9.80
A13	3103248.328	344960.308	
			1.34
A14	3103249.563	344959.797	
			3.53
A15	3103252.851	344958.522	
			1.37
A16	3103254.108	344957.975	
			16.46
A17	3103269.555	344952.280	
			6.36
A1	3103272.464	344957.935	

S=778.4 平方米 合1.1675亩

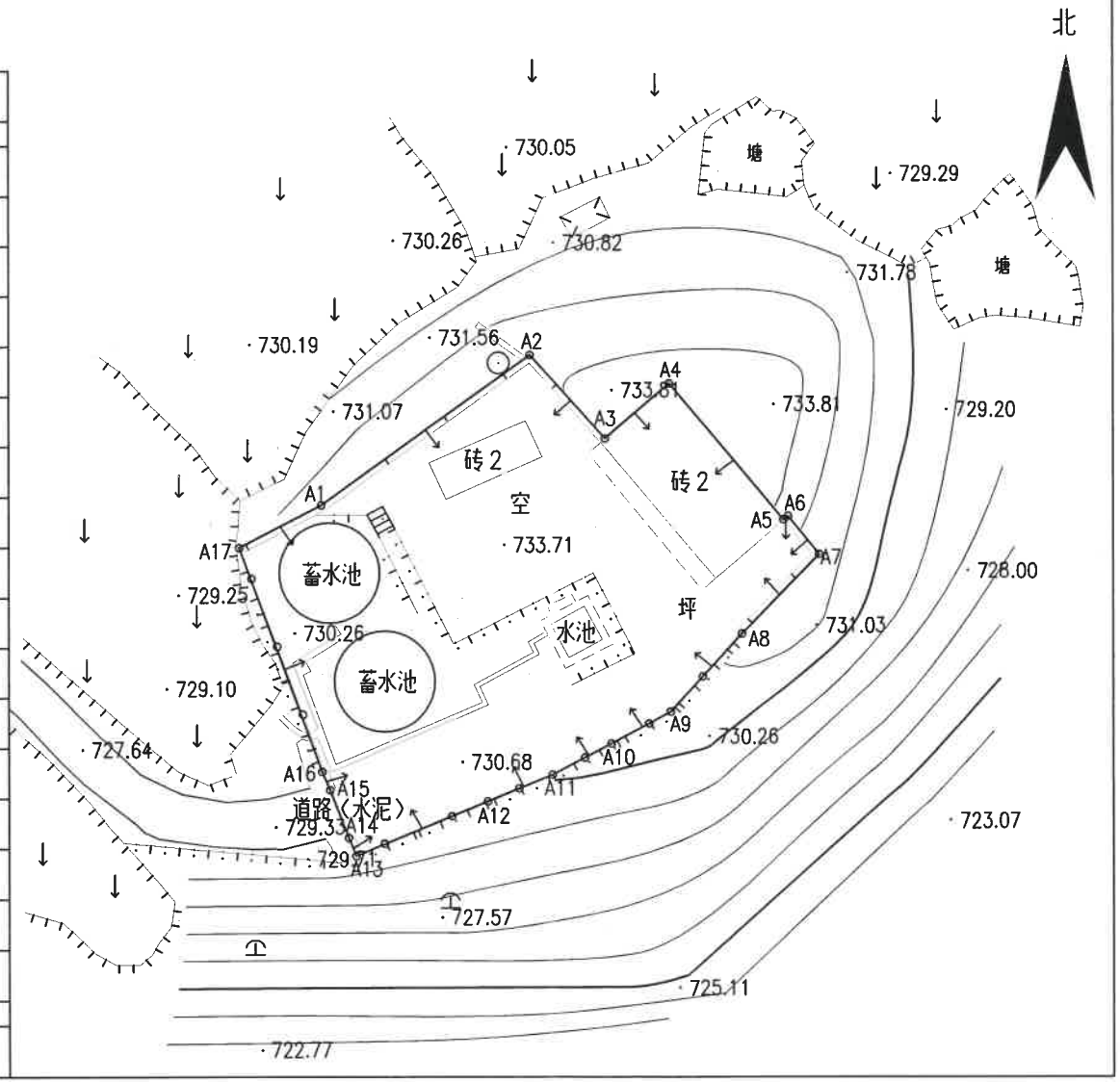

绘图日期：2021年11月16日

审核日期：2021年11月16日

1:500

绘图员：杨 屿

审核员：龙海林

宗 地 图

单位：m.m²

宗地编号：

地籍图号：总：778.4 建：101.99

权利人：板 建 业 水 厂
（山 江 镇 板 建 业 乡）

界址点坐标表

点 号	X	Y	边 长
A1	3103272.464	344957.935	
			17.70
A2	3103282.806	344972.301	
			7.73
A3	3103277.038	344977.453	
			5.82
A4	3103280.827	344981.865	
			12.21
A5	3103271.484	344989.730	
			0.40
A6	3103271.725	344990.047	
			3.39
A7	3103269.098	344992.185	
			7.64
A8	3103263.619	344986.863	
			7.28
A9	3103258.240	344981.956	
			4.63
A10	3103256.043	344977.876	
			4.58
A11	3103253.911	344973.823	
			4.82
A12	3103252.077	344969.362	
			9.80
A13	3103248.328	344960.308	
			1.34
A14	3103249.563	344959.797	
			3.53
A15	3103252.851	344958.522	
			1.37
A16	3103254.108	344957.975	
			16.46
A17	3103269.555	344952.280	
			6.36
A1	3103272.464	344957.935	

S=778.4 平方米 合1.1675亩

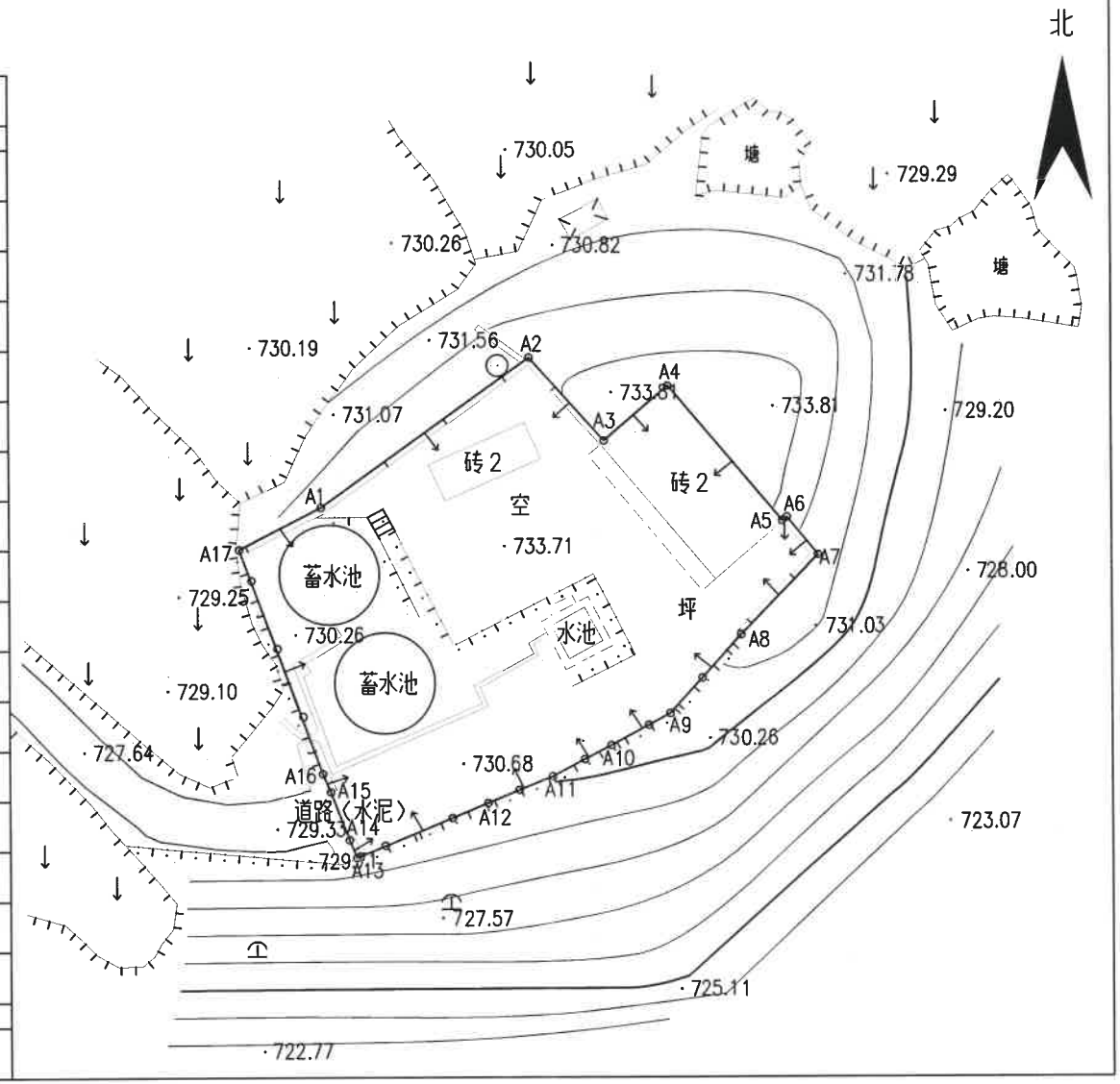

绘图日期：2021年11月16日

审核日期：2021年11月16日

1:500

绘图员：杨 屿

审核员：龙海林

宗 地 图

单位：m.m²

宗地编号：

地籍图号：总：29.00 建：6.01

权利人：水田水厂
(水 田)

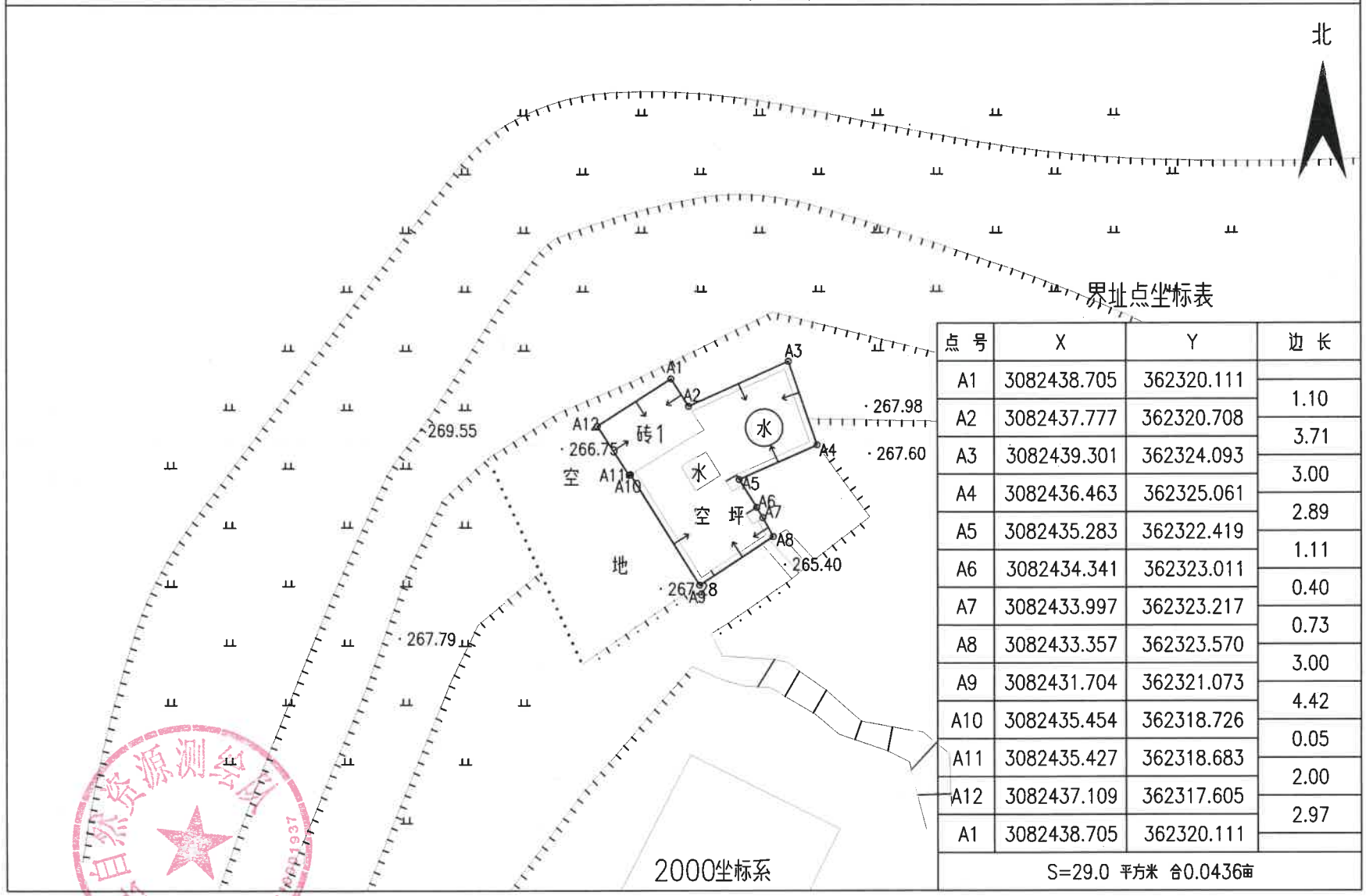

界址点坐标表

点 号	X	Y	边 长
A1	3082438.705	362320.111	
A2	3082437.777	362320.708	1.10
A3	3082439.301	362324.093	3.71
A4	3082436.463	362325.061	3.00
A5	3082435.283	362322.419	2.89
A6	3082434.341	362323.011	1.11
A7	3082433.997	362323.217	0.40
A8	3082433.357	362323.570	0.73
A9	3082431.704	362321.073	3.00
A10	3082435.454	362318.726	4.42
A11	3082435.427	362318.683	0.05
A12	3082437.109	362317.605	2.00
A1	3082438.705	362320.111	2.97
S=29.0 平方米 合0.0436亩			

绘图日期：2021年11月11日

审核日期：2021年11月11日

1:200

绘图员：吴 刚

审核员：金良俊

宗 地 图

单位：m.m²

宗地编号：

地籍图号：总：29.00 建：6.01

权利人：水田水厂
(水 田)

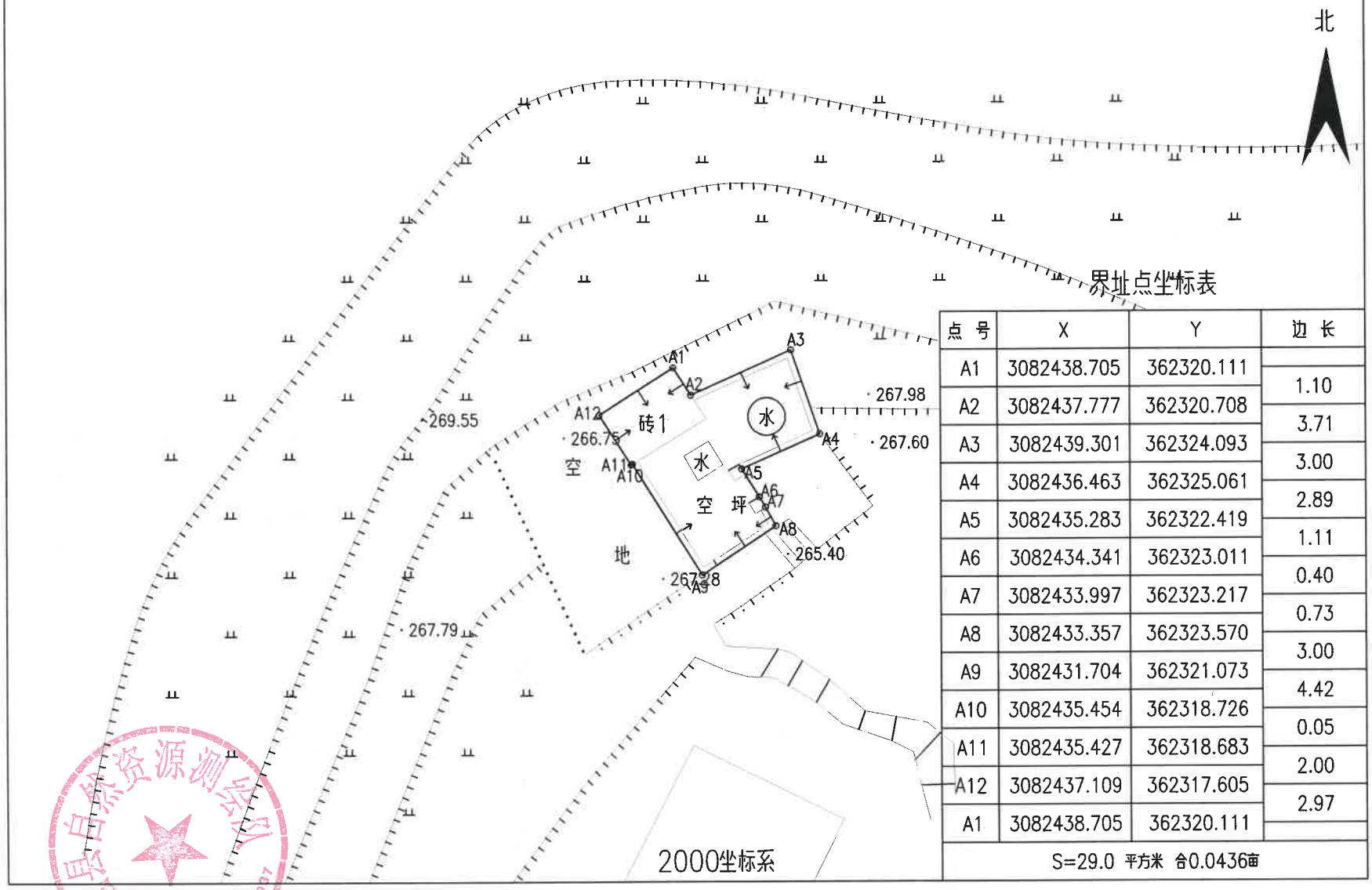

界址点坐标表

点 号	X	Y	边 长
A1	3082438.705	362320.111	
A2	3082437.777	362320.708	1.10
A3	3082439.301	362324.093	3.71
A4	3082436.463	362325.061	3.00
A5	3082435.283	362322.419	2.89
A6	3082434.341	362323.011	1.11
A7	3082433.997	362323.217	0.40
A8	3082433.357	362323.570	0.73
A9	3082431.704	362321.073	3.00
A10	3082435.454	362318.726	4.42
A11	3082435.427	362318.683	0.05
A12	3082437.109	362317.605	2.00
A1	3082438.705	362320.111	2.97
S=29.0 平方米 合0.0436亩			

绘图日期：2021年11月11日

审核日期：2021年11月11日

1:200

绘图员：吴 刚

审核员：金良俊

宗 地 图

单位：m.m²

宗地编号：

地籍图号：总：29.00 建：6.01

权利人：水田水厂
(水 田)

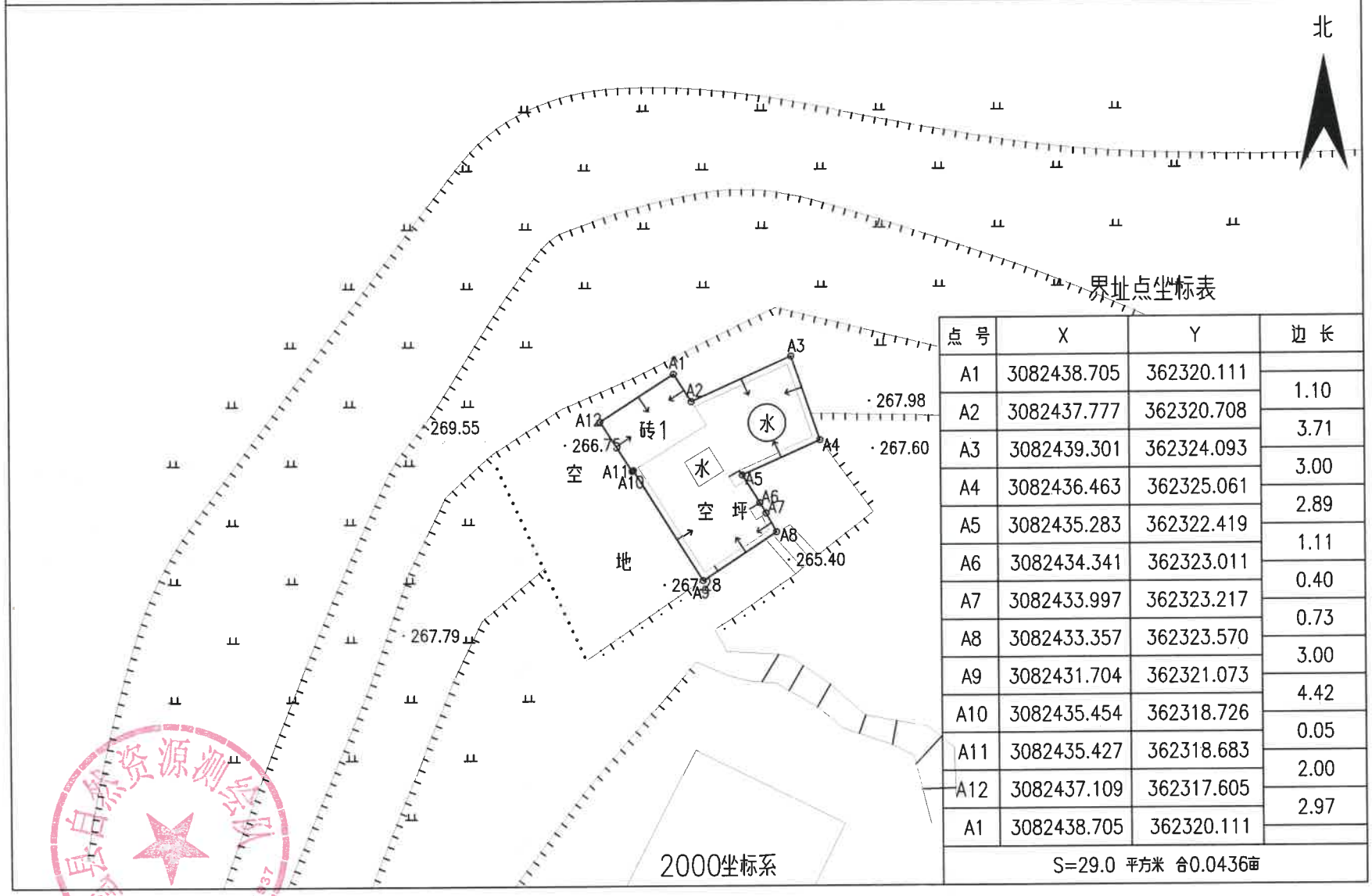

界址点坐标表

点 号	X	Y	边 长
A1	3082438.705	362320.111	
A2	3082437.777	362320.708	1.10
A3	3082439.301	362324.093	3.71
A4	3082436.463	362325.061	3.00
A5	3082435.283	362322.419	2.89
A6	3082434.341	362323.011	1.11
A7	3082433.997	362323.217	0.40
A8	3082433.357	362323.570	0.73
A9	3082431.704	362321.073	3.00
A10	3082435.454	362318.726	4.42
A11	3082435.427	362318.683	0.05
A12	3082437.109	362317.605	2.00
A1	3082438.705	362320.111	2.97
S=29.0 平方米 合0.0436亩			

绘图日期：2021年11月11日

审核日期：2021年11月11日

1:200

绘图员：吴 刚

审核员：金良俊

宗 地 图

单位：m.m²

宗地编号：

地籍图号：总：29.00 建：6.01

权利人：水田水厂
(水 田)

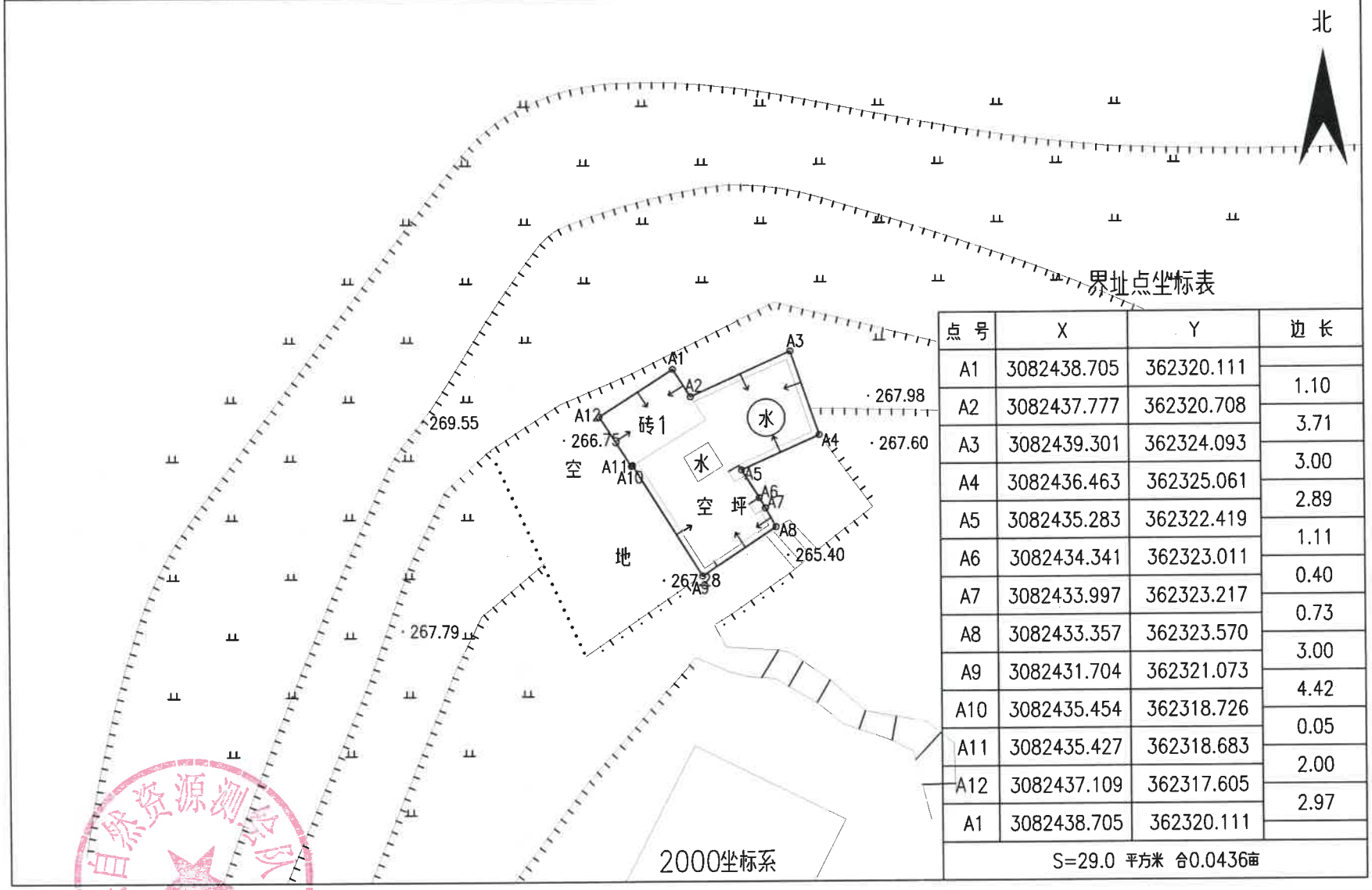

界址点坐标表

点 号	X	Y	边 长
A1	3082438.705	362320.111	
A2	3082437.777	362320.708	1.10
A3	3082439.301	362324.093	3.71
A4	3082436.463	362325.061	3.00
A5	3082435.283	362322.419	2.89
A6	3082434.341	362323.011	1.11
A7	3082433.997	362323.217	0.40
A8	3082433.357	362323.570	0.73
A9	3082431.704	362321.073	3.00
A10	3082435.454	362318.726	4.42
A11	3082435.427	362318.683	0.05
A12	3082437.109	362317.605	2.00
A1	3082438.705	362320.111	2.97
S=29.0 平方米 合0.0436亩			

绘图日期：2021年11月11日

审核日期：2021年11月11日

1:200

绘图员：吴 刚

审核员：金良俊

宗 地 图

单位：m.m²

宗地编号：styukdd

地籍图号：总：1089.15 建：106.33

权利人：黄 合 自 来 水 厂
< 黄 合 乡 >

界址点坐标表

点 号	X	Y	边 长
A1	3084343.991	337993.232	
			2.16
A2	3084344.810	337995.228	
			8.84
A3	3084347.239	338003.726	
			4.63
A4	3084349.712	338007.637	
			7.76
A5	3084343.694	338012.534	
			1.36
A6	3084344.518	338013.614	
			12.36
A7	3084336.279	338022.821	
			21.61
A8	3084319.600	338036.561	
			14.24
A9	3084311.461	338024.871	
			4.87
A10	3084309.555	338020.392	
			4.63
A11	3084308.752	338015.832	
			9.28
A12	3084312.350	338007.276	
			3.03
A13	3084314.623	338005.269	
			0.29
A14	3084314.902	338005.210	
			1.03
A15	3084315.114	338006.216	
			5.37
A16	3084319.812	338008.827	
			1.17
A17	3084320.860	338008.296	
			3.86
A18	3084322.237	338004.690	
			12.96
A19	3084327.688	337992.929	
			4.06
A20	3084330.523	337990.027	

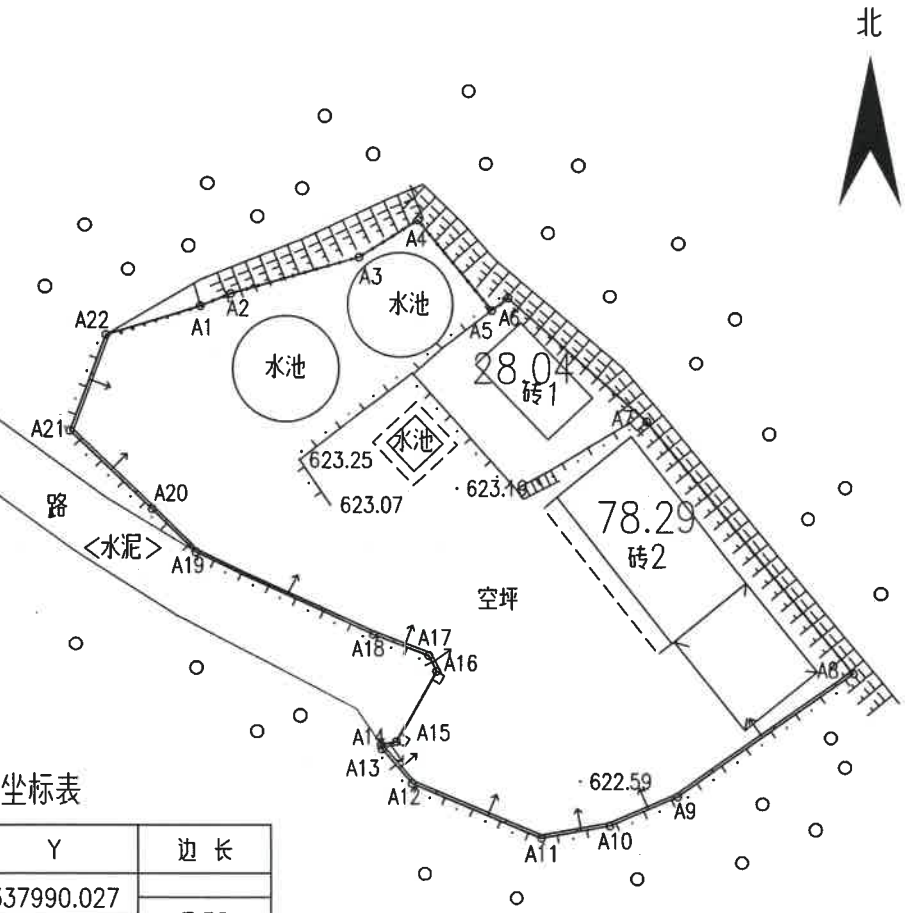

界址点坐标表

点 号	X	Y	边 长
A20	3084330.523	337990.027	
			7.52
A21	3084335.704	337984.583	
			6.80
A22	3084342.078	337986.964	
			6.55
A1	3084343.991	337993.232	
S=1089.15 平方米 合1.6337亩			

绘图日期：2021年11月12日

审核日期：2021年11月12日

1:500

绘图员：安庭鑫

审核员：金良俊

宗 地 图

单位：m.m²

宗地编号：styukdd

地籍图号：总：1089.15 建：106.33

权利人：黄 合 自 来 水 厂
<黄 合 乡>

界址点坐标表

点 号	X	Y	边 长
A1	3084343.991	337993.232	
			2.16
A2	3084344.810	337995.228	
			8.84
A3	3084347.239	338003.726	
			4.63
A4	3084349.712	338007.637	
			7.76
A5	3084343.694	338012.534	
			1.36
A6	3084344.518	338013.614	
			12.36
A7	3084336.279	338022.821	
			21.61
A8	3084319.600	338036.561	
			14.24
A9	3084311.461	338024.871	
			4.87
A10	3084309.555	338020.392	
			4.63
A11	3084308.752	338015.832	
			9.28
A12	3084312.350	338007.276	
			3.03
A13	3084314.623	338005.269	
			0.29
A14	3084314.902	338005.210	
			1.03
A15	3084315.114	338006.216	
			5.37
A16	3084319.812	338008.827	
			1.17
A17	3084320.860	338008.296	
			3.86
A18	3084322.237	338004.690	
			12.96
A19	3084327.688	337992.929	
			4.06
A20	3084330.523	337990.027	

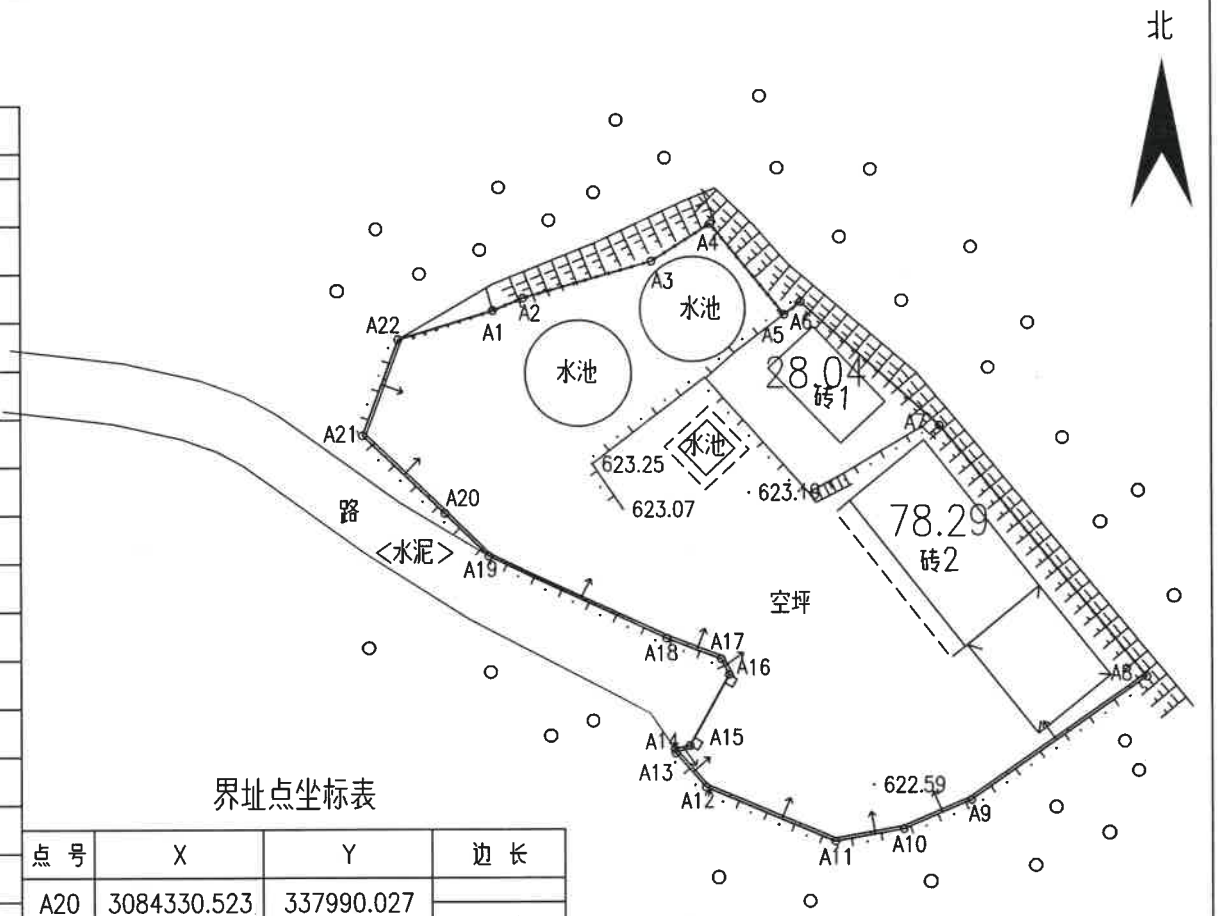

界址点坐标表

点 号	X	Y	边 长
A20	3084330.523	337990.027	
			7.52
A21	3084335.704	337984.583	
			6.80
A22	3084342.078	337986.964	
			6.55
A1	3084343.991	337993.232	
S=1089.15 平方米 合1.6337亩			

绘图日期：2021年11月12日

审核日期：2021年11月12日

1:500

绘图员：安庭鑫

审核员：金良俊

宗 地 图

单位：m.m²

宗地编号：styukdd

地籍图号：总：1089.15 建：106.33

权利人：黄 合 自 来 水 厂
< 黄 合 乡 >

界址点坐标表

点 号	X	Y	边 长
A1	3084343.991	337993.232	
			2.16
A2	3084344.810	337995.228	
			8.84
A3	3084347.239	338003.726	
			4.63
A4	3084349.712	338007.637	
			7.76
A5	3084343.694	338012.534	
			1.36
A6	3084344.518	338013.614	
			12.36
A7	3084336.279	338022.821	
			21.61
A8	3084319.600	338036.561	
			14.24
A9	3084311.461	338024.871	
			4.87
A10	3084309.555	338020.392	
			4.63
A11	3084308.752	338015.832	
			9.28
A12	3084312.350	338007.276	
			3.03
A13	3084314.623	338005.269	
			0.29
A14	3084314.902	338005.210	
			1.03
A15	3084315.114	338006.216	
			5.37
A16	3084319.812	338008.827	
			1.17
A17	3084320.860	338008.296	
			3.86
A18	3084322.237	338004.690	
			12.96
A19	3084327.688	337992.929	
			4.06
A20	3084330.523	337990.027	

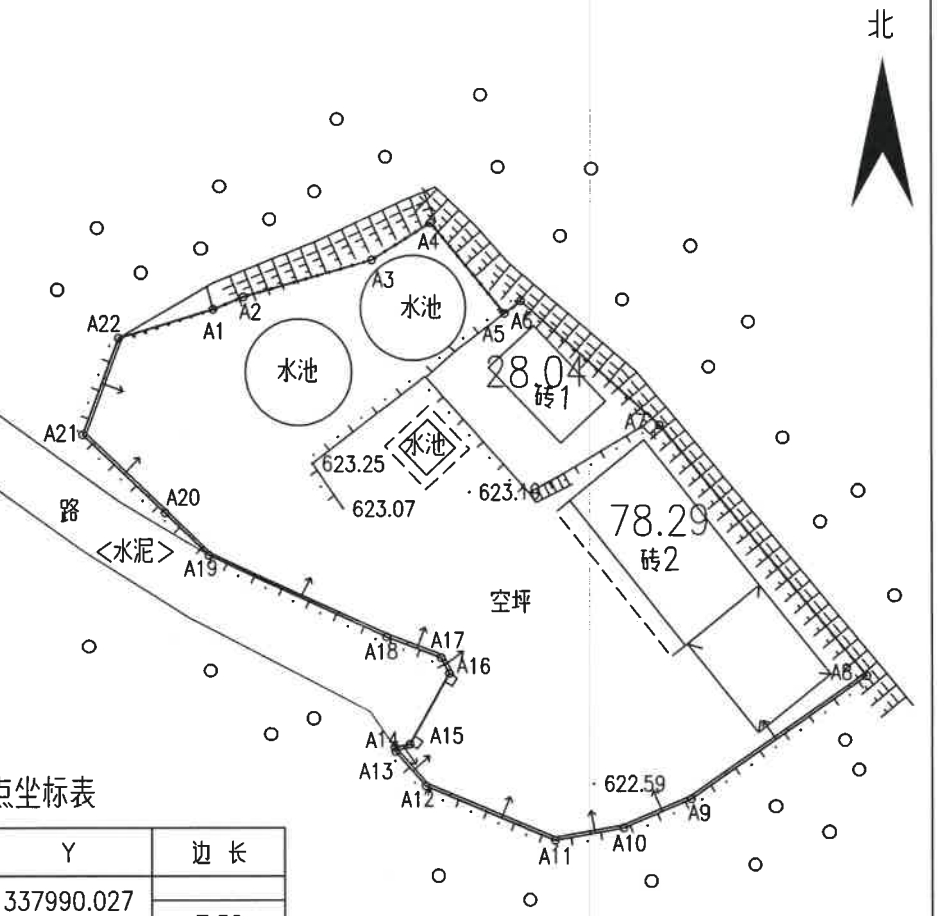

界址点坐标表

点 号	X	Y	边 长
A20	3084330.523	337990.027	
			7.52
A21	3084335.704	337984.583	
			6.80
A22	3084342.078	337986.964	
			6.55
A1	3084343.991	337993.232	
S=1089.15 平方米 合1.6337亩			

绘图日期：2021年11月12日

审核日期：2021年11月12日

1:500

绘图员：安庭鑫

审核员：金良俊

宗 地 图

单位：m.m²

宗地编号：styukdd

地籍图号：总：1089.15 建：106.33

权利人：黄 合 自 来 水 厂
<黄 合 乡>

界址点坐标表

点 号	X	Y	边 长
A1	3084343.991	337993.232	
			2.16
A2	3084344.810	337995.228	
			8.84
A3	3084347.239	338003.726	
			4.63
A4	3084349.712	338007.637	
			7.76
A5	3084343.694	338012.534	
			1.36
A6	3084344.518	338013.614	
			12.36
A7	3084336.279	338022.821	
			21.61
A8	3084319.600	338036.561	
			14.24
A9	3084311.461	338024.871	
			4.87
A10	3084309.555	338020.392	
			4.63
A11	3084308.752	338015.832	
			9.28
A12	3084312.350	338007.276	
			3.03
A13	3084314.623	338005.269	
			0.29
A14	3084314.902	338005.210	
			1.03
A15	3084315.114	338006.216	
			5.37
A16	3084319.812	338008.827	
			1.17
A17	3084320.860	338008.296	
			3.86
A18	3084322.237	338004.690	
			12.96
A19	3084327.688	337992.929	
			4.06
A20	3084330.523	337990.027	

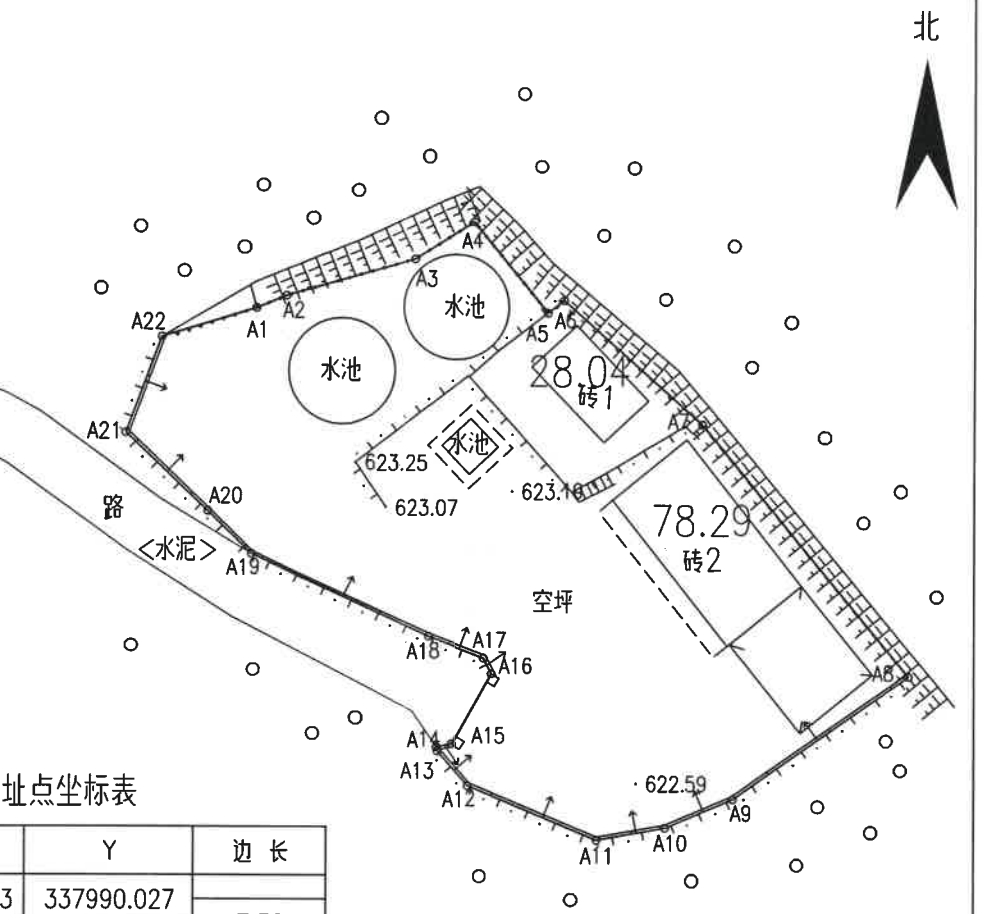

界址点坐标表

点 号	X	Y	边 长
A20	3084330.523	337990.027	
			7.52
A21	3084335.704	337984.583	
			6.80
A22	3084342.078	337986.964	
			6.55
A1	3084343.991	337993.232	
S=1089.15 平方米 合1.6337亩			

绘图日期：2021年11月12日

审核日期：2021年11月12日

1:500

绘图员：安庭鑫

审核员：金良俊